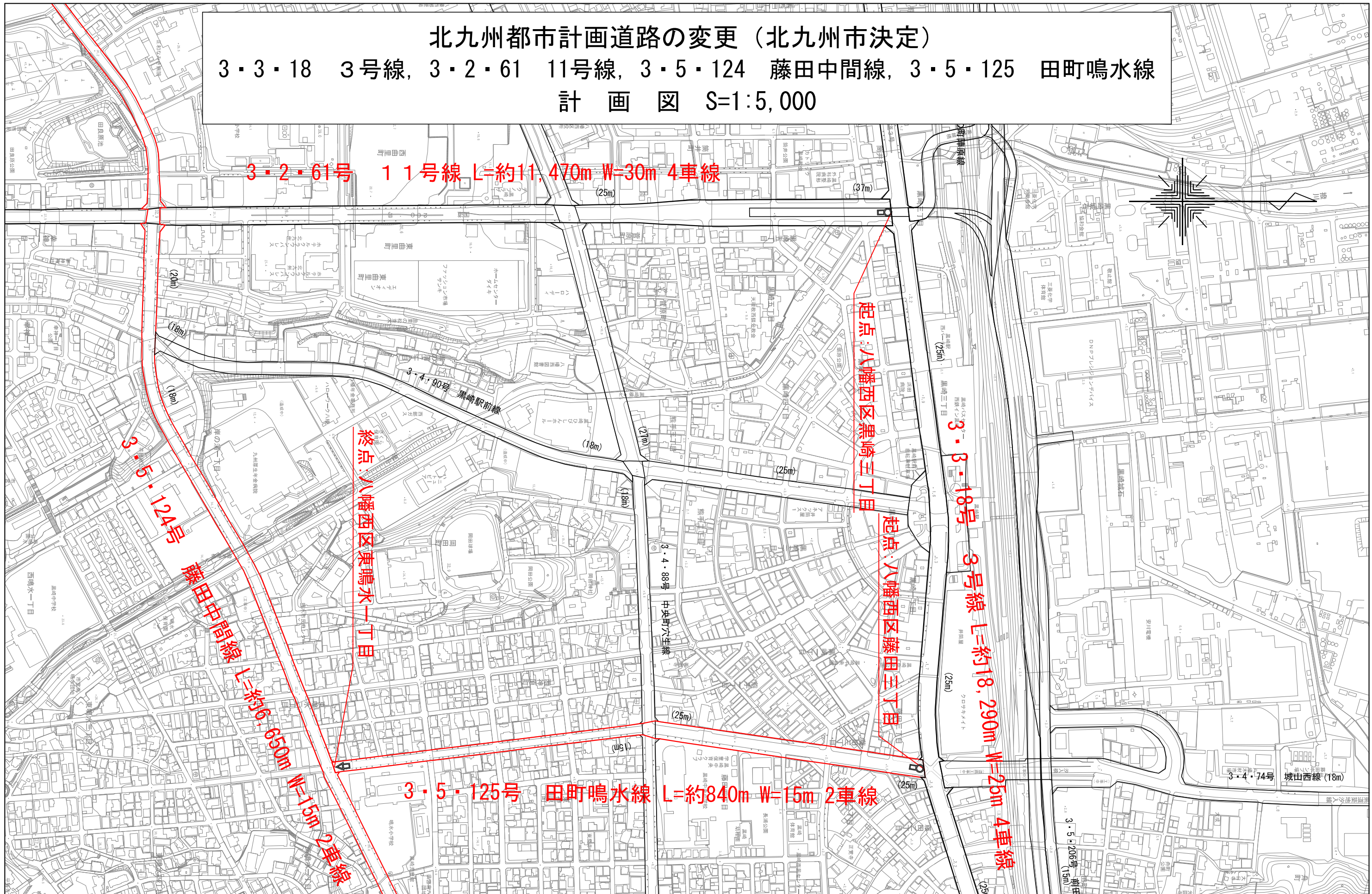


北九州都市計画道路の変更（北九州市決定）

3・3・18 3号線, 3・2・61 11号線, 3・5・124 藤田中間線, 3・5・125 田町鳴水線
計 画 図 S=1:5,000



3・2・61号 11号線 L≈11,470m W=30m 4車線

3・5・124号 藤田中間線 L≈16,950m W=15m 2車線

終点: 八幡西区東鳴水一丁目

起点: 八幡西区黒崎三丁目

起点: 八幡西区藤田三丁目

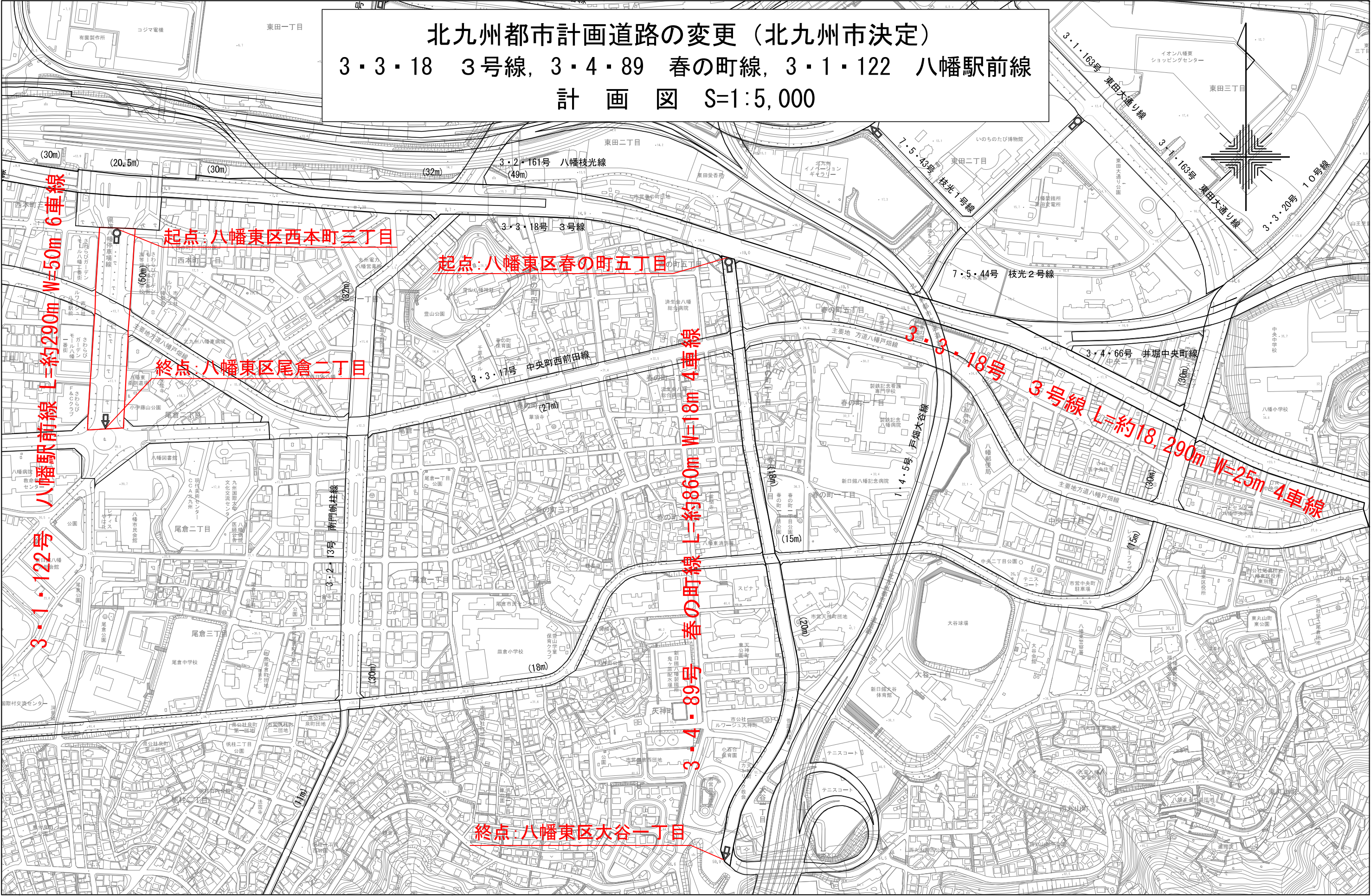
3・5・125号 田町鳴水線 L≈840m W=15m 2車線

3・3・18号 3号線 L≈18,290m W=25m 4車線

この図面は縦覧に供した計画図(S=1:2,500)を一部加工したものです。



北九州都市計画道路の変更（北九州市決定）
 3・3・18 3号線, 3・4・89 春の町線, 3・1・122 八幡駅前線
 計画図 S=1:5,000



八幡駅前線 L=約290m W=50m 6車線

起点: 八幡東区西本町三丁目

終点: 八幡東区尾倉二丁目

起点: 八幡東区春の町五丁目

3・4・89号 春の町線 L=約860m W=18m 4車線

終点: 八幡東区大谷一丁目

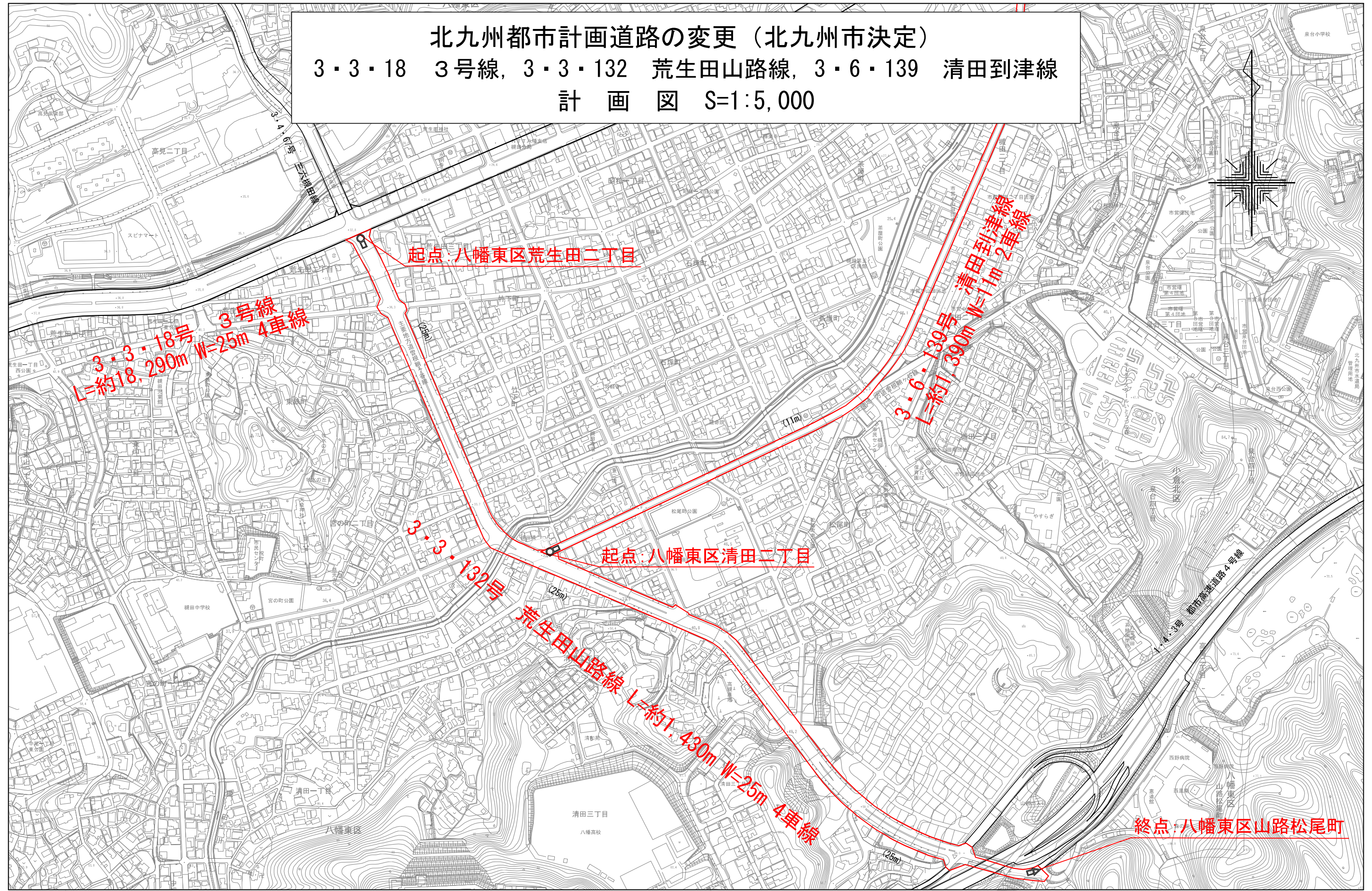
3号線 L=約18,290m W=25m 4車線

この図面は縦覧に供した計画図(S=1:2,500)を一部加工したものです。



北九州都市計画道路の変更（北九州市決定）

3・3・18 3号線, 3・3・132 荒生田山路線, 3・6・139 清田到津線
計 画 図 S=1:5,000



この図面は縦覧に供した計画図(S=1:2,500)を一部加工したものです。



288-6