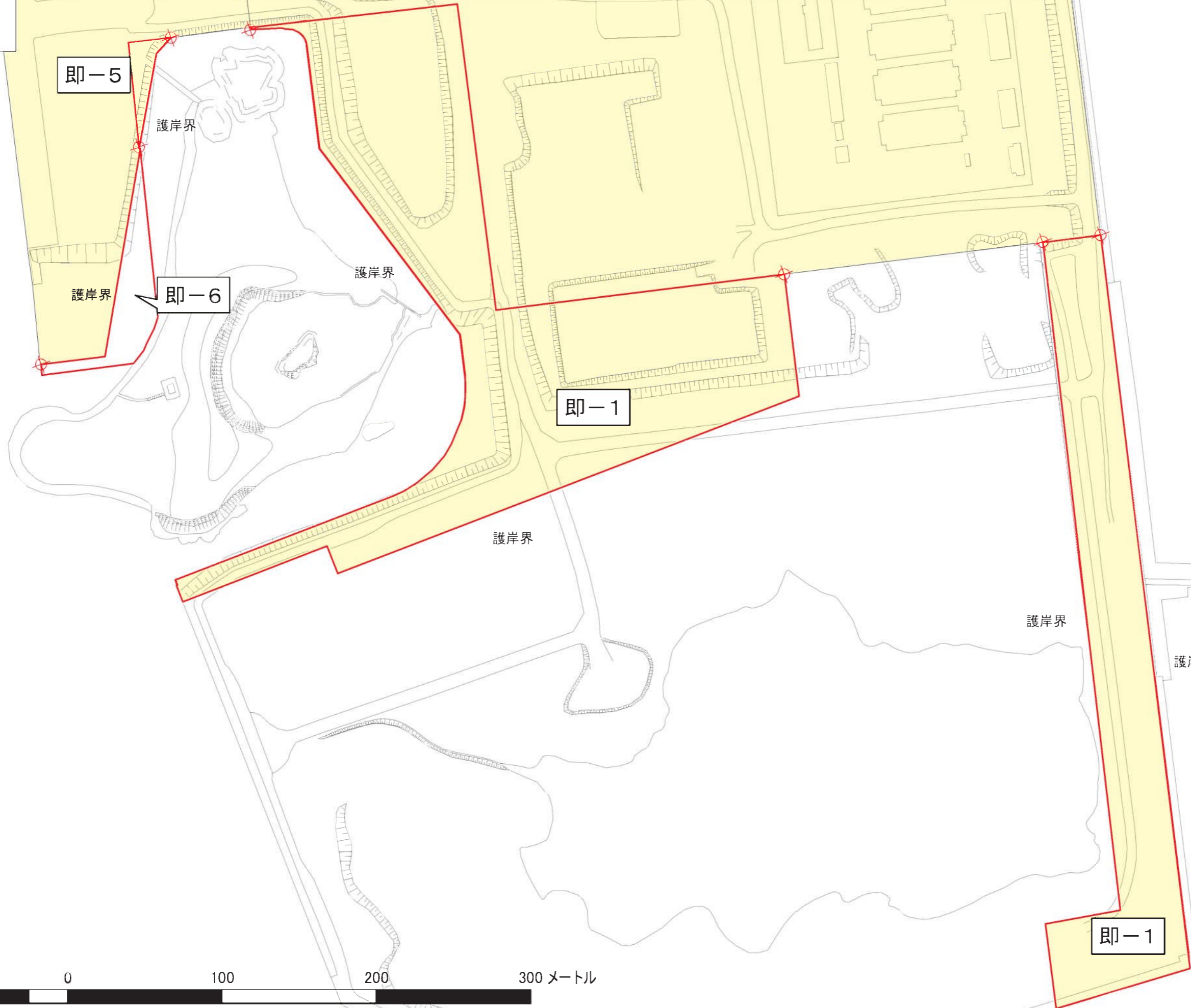



北九州広域都市計画 区域区分の変更案(北九州市決定) 計画図
S=1/2,500

即-1, 即-5, 即-6



即-5

護岸界

護岸界

即-6

護岸界




即-1

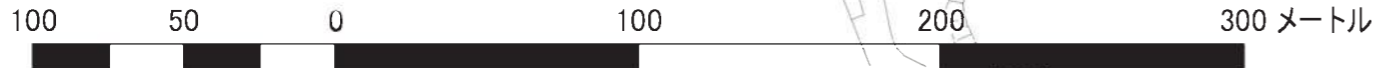
護岸界

護岸界

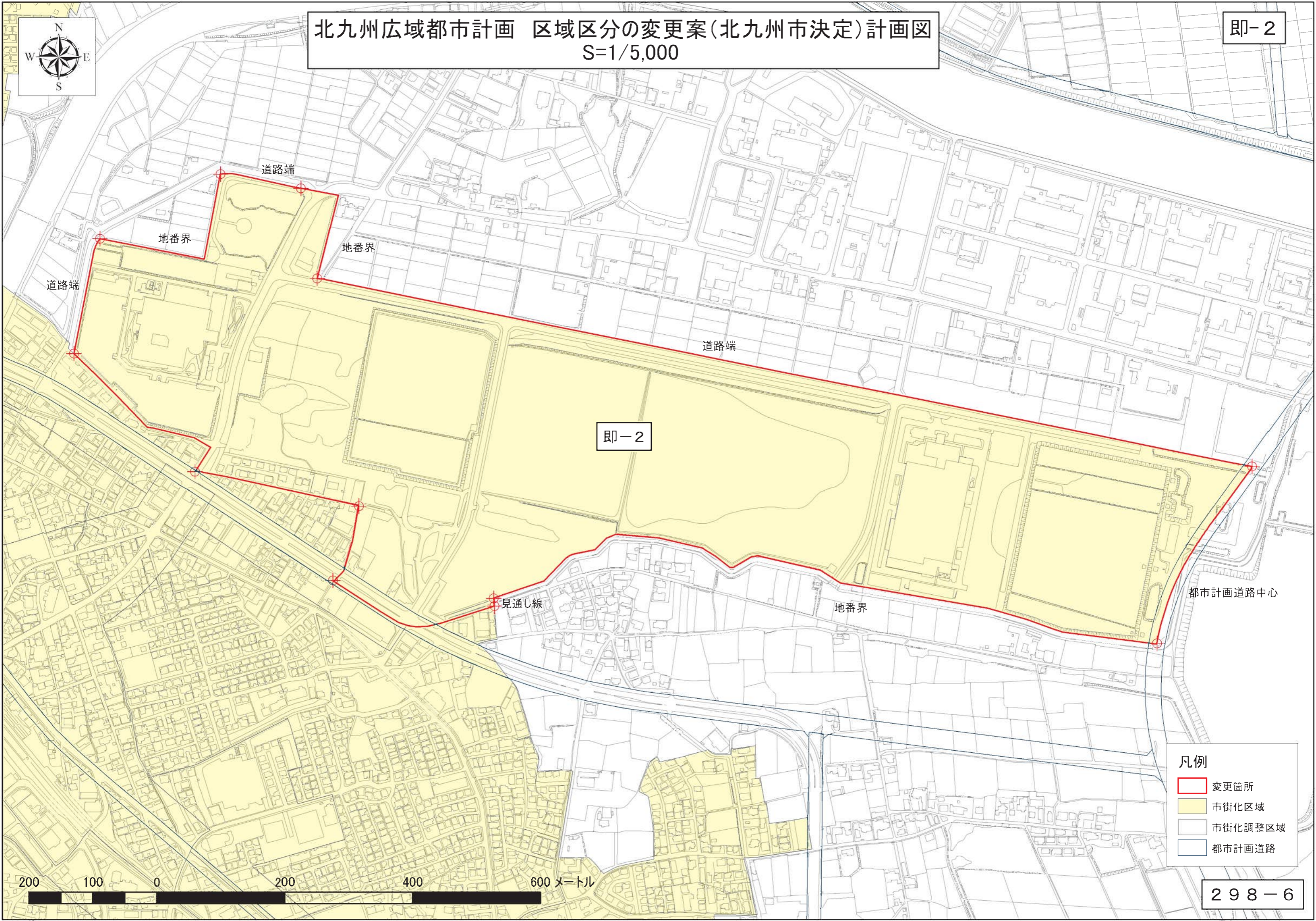
護岸界

即-1

- 凡例
-  変更箇所
 -  市街化区域
 -  市街化調整区域



北九州広域都市計画 区域区分の変更案(北九州市決定)計画図
S=1/5,000



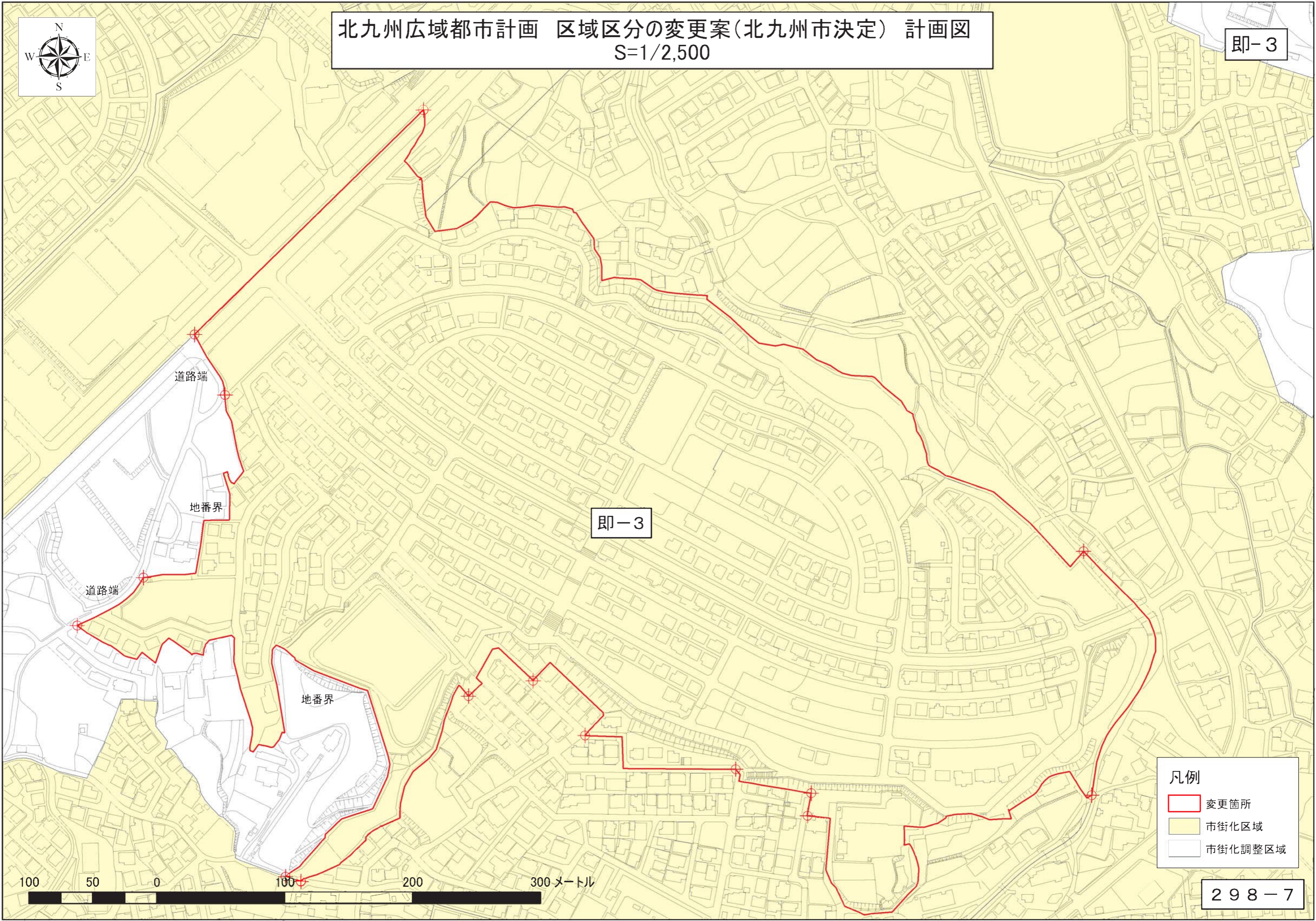
- 凡例
- 変更箇所
 - 市街化区域
 - 市街化調整区域
 - 都市計画道路





北九州広域都市計画 区域区分の変更案(北九州市決定) 計画図
S=1/2,500

即-3



即-3

- 凡例
- 変更箇所
 - 市街化区域
 - 市街化調整区域

100 50 0 100 200 300メートル

298-7