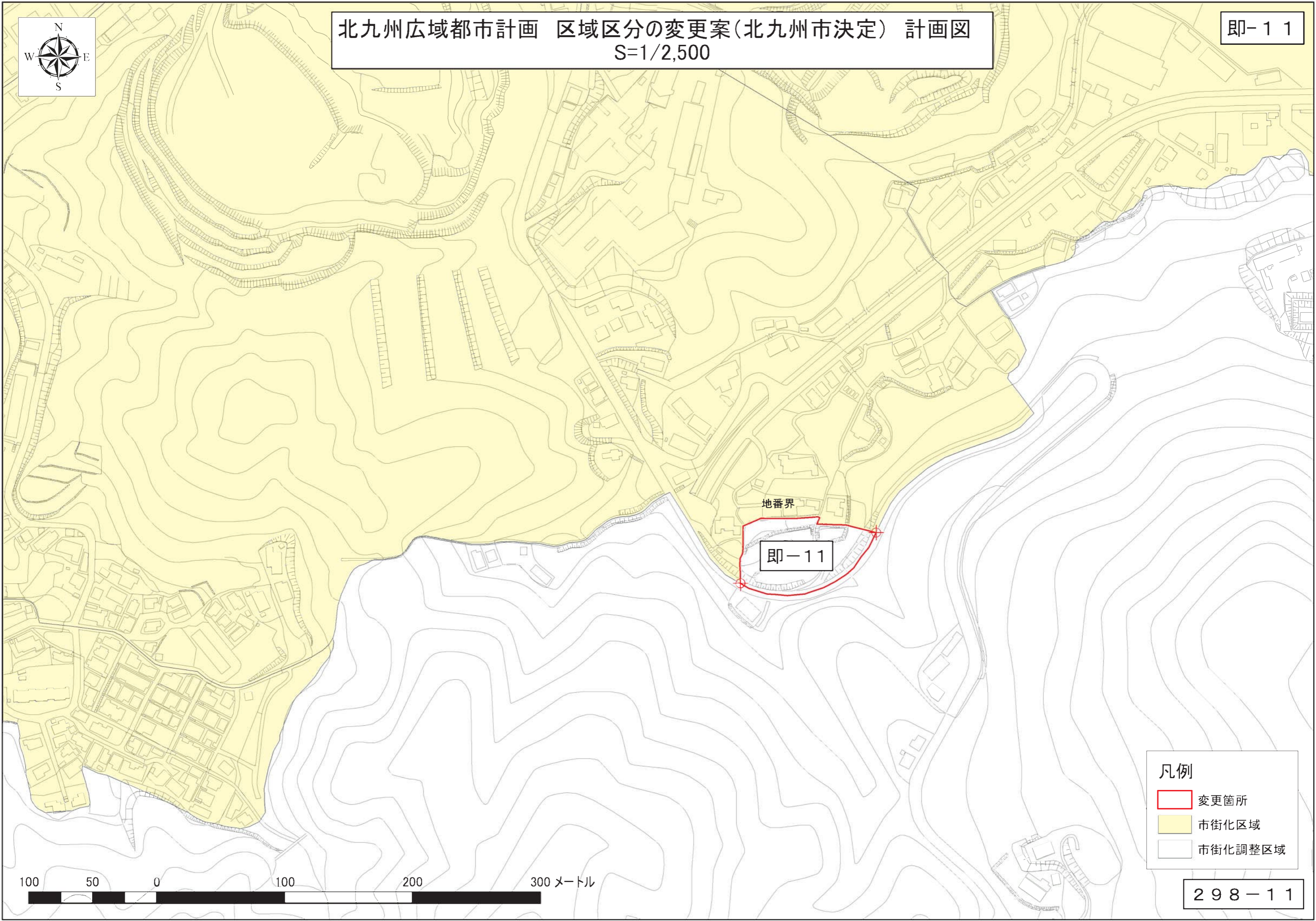




北九州広域都市計画 区域区分の変更案(北九州市決定) 計画図
S=1/2,500

即-11



地番界

即-11

- 凡例
- 変更箇所
 - 市街化区域
 - 市街化調整区域

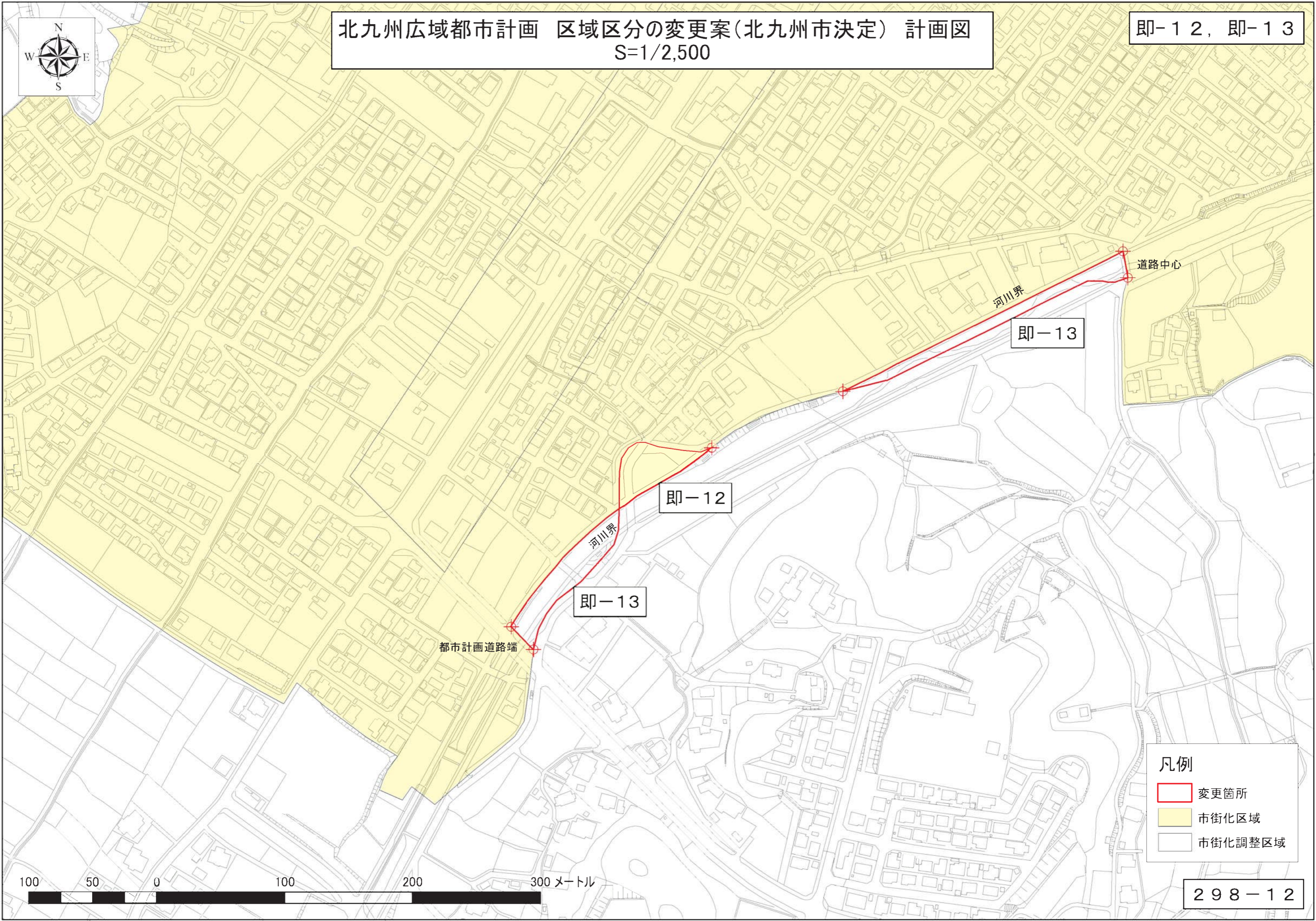
100 50 0 100 200 300メートル

298-11



北九州広域都市計画 区域区分の変更案(北九州市決定) 計画図
S=1/2,500

即-12, 即-13



- 凡例
- 変更箇所 (Red line)
 - 市街化区域 (Yellow area)
 - 市街化調整区域 (White area)

100 50 0 100 200 300メートル




298-12



北九州広域都市計画 区域区分の変更案(北九州市決定) 計画図
S=1/2,500



凡例

-  変更箇所
-  市街化区域
-  市街化調整区域

