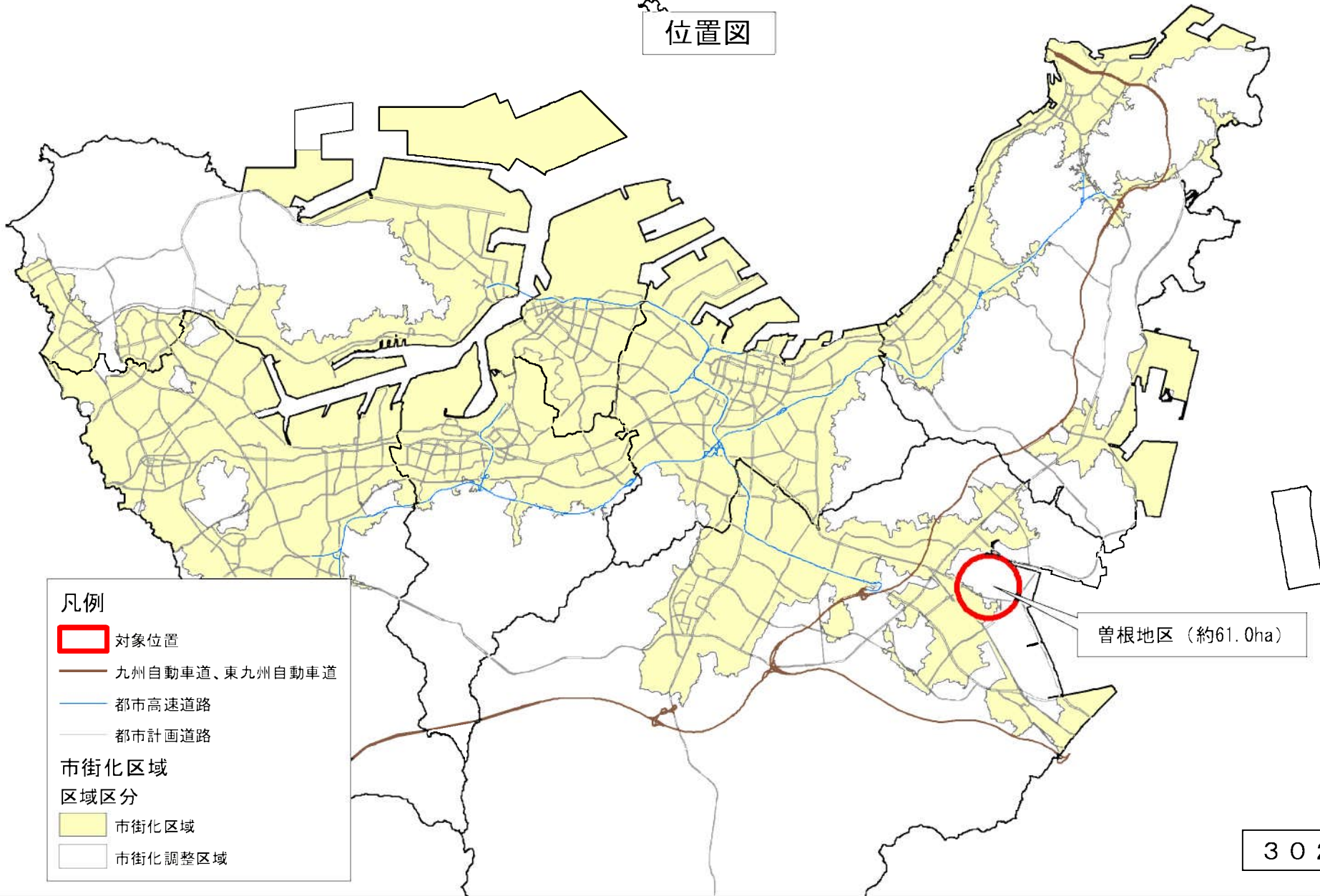


北九州広域都市計画 曾根地区地区計画の変更(北九州市決定)
S=1/90,000

参考図面



位置図



凡例

- 対象位置
- 九州自動車道、東九州自動車道
- 都市高速道路
- 都市計画道路

市街化区域

区域区分

- 市街化区域
- 市街化調整区域

曾根地区 (約61.0ha)

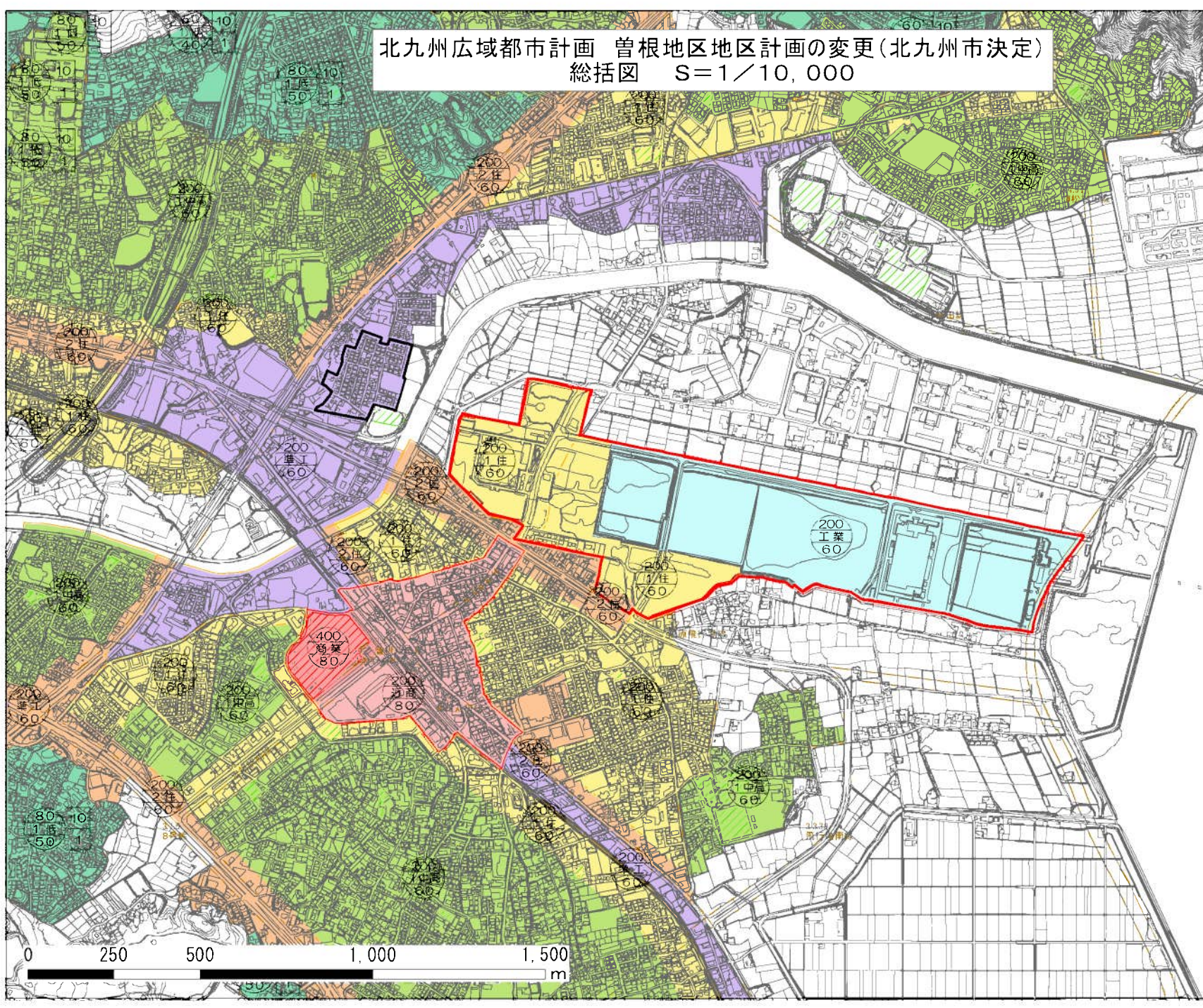
302-1

北九州広域都市計画 曾根地区地区計画の変更(北九州市決定)
 総括図 S=1/10,000



302-2

- 凡例
- 地区計画区域
 - 都市計画道路
 - 高度地区
 - 防火地域
 - 準防火地域
 - 都市計画公園
 - 第一種低層住居専用地域
 - 第二種低層住居専用地域
 - 第一種中高層住居専用地域
 - 第二種中高層住居専用地域
 - 第一種住居地域
 - 第二種住居地域
 - 準住居地域
 - 近隣商業地域
 - 商業地域
 - 準工業地域
 - 工業地域
 - 工業専用地域



北九州広域都市計画 曾根地区地区計画の変更(北九州市決定)
S = 1/5,000



計画図



302-3

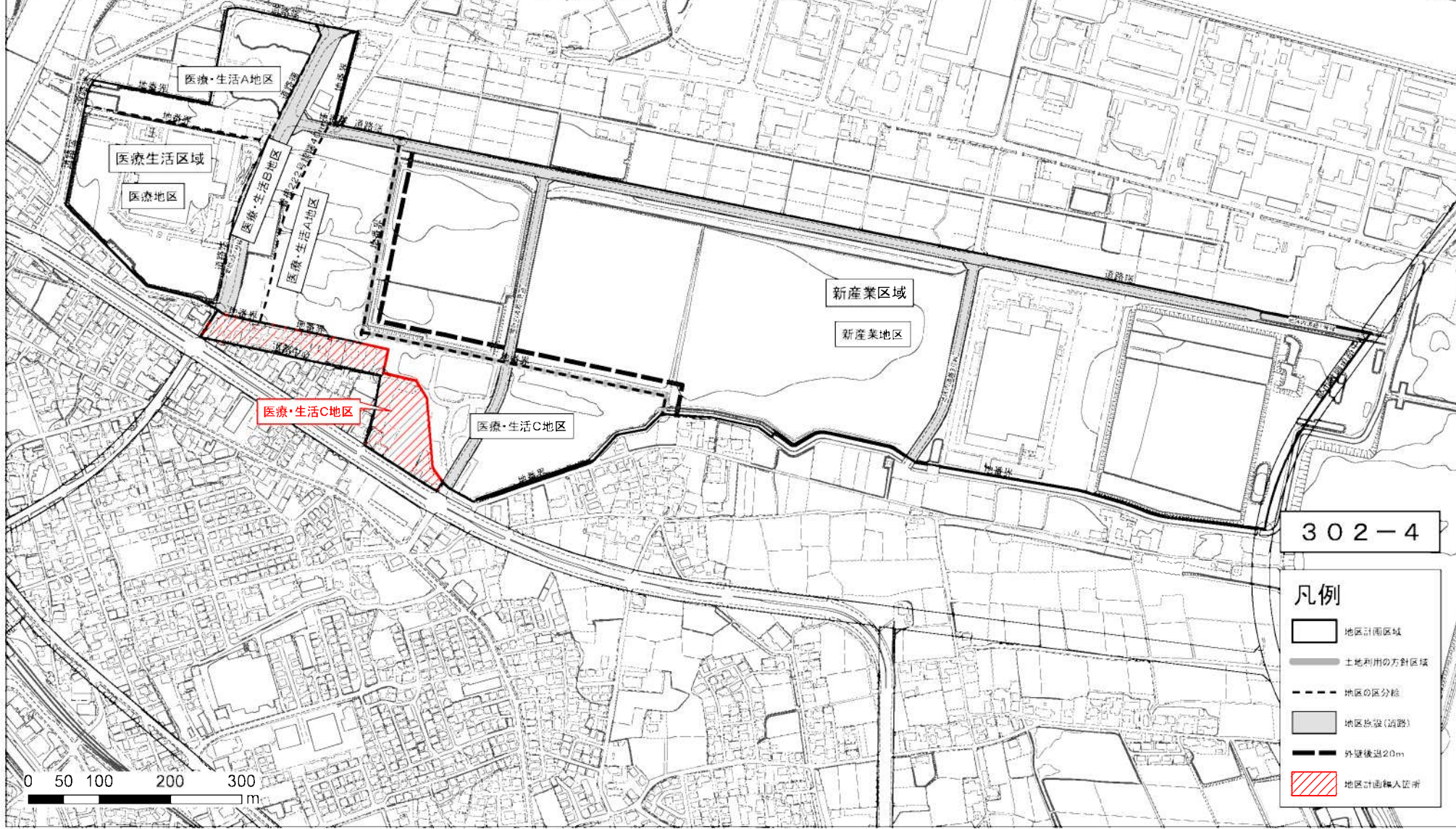
- 凡例
- 地区計画区域
 - 土地利用の方針区域
 - 地区の区分線
 - 地区施設(道路)
 - 外壁後退20m

0 50 100 200 300 m

北九州広域都市計画 曾根地区地区計画の変更(北九州市決定)
S = 1/5,000



変更箇所図



302-4

- 凡例
- 地区計画区域
 - 土地利用の方針区域
 - 地区の区分線
 - 地区施設(道路)
 - 外壁後退20m
 - 地区計画輸入箇所