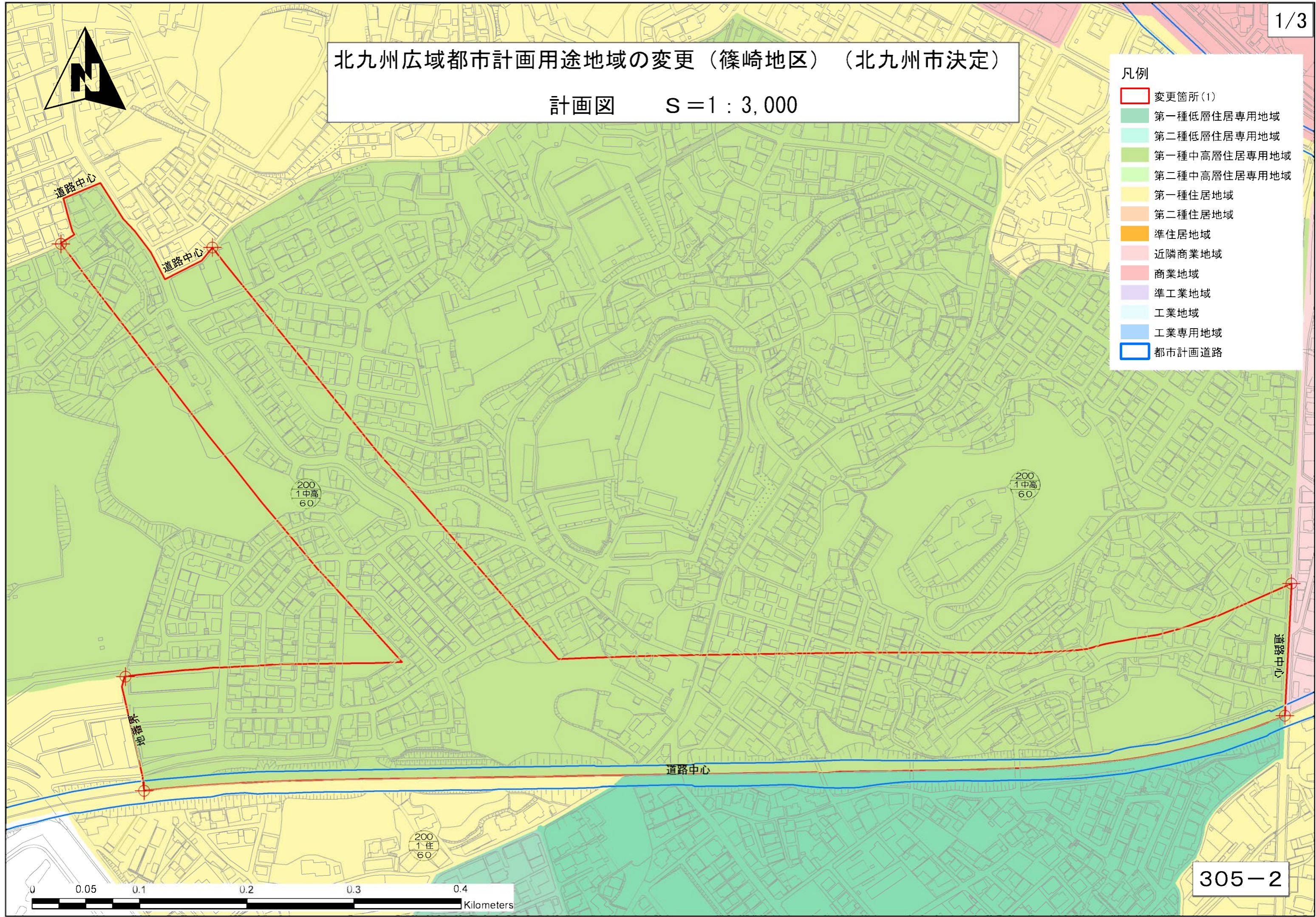


北九州広域都市計画用途地域の変更（篠崎地区）（北九州市決定）

計画図 S = 1 : 3,000

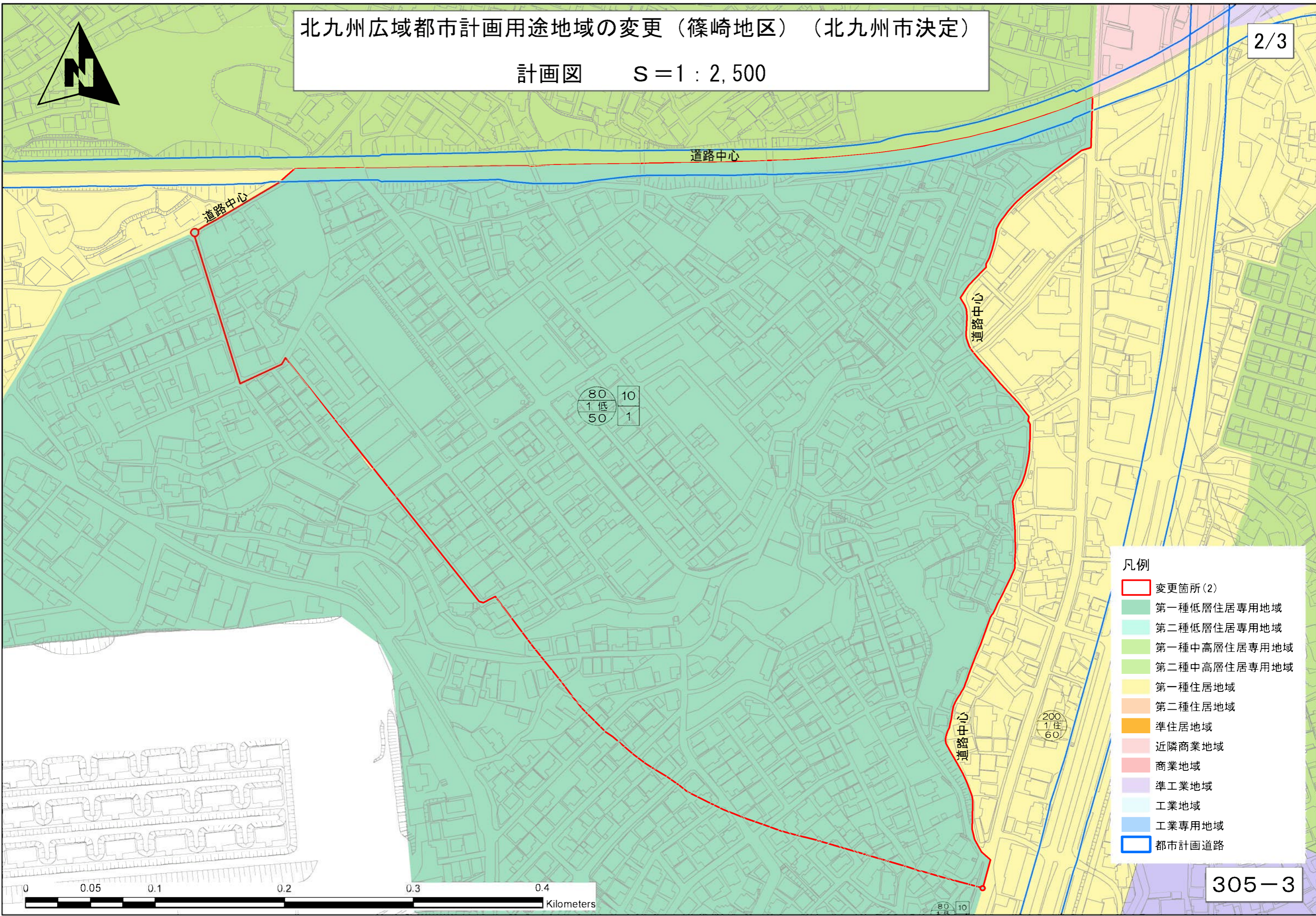
- 凡例
- 変更箇所(1)
  - 第一種低層住居専用地域
  - 第二種低層住居専用地域
  - 第一種中高層住居専用地域
  - 第二種中高層住居専用地域
  - 第一種住居地域
  - 第二種住居地域
  - 準住居地域
  - 近隣商業地域
  - 商業地域
  - 準工業地域
  - 工業地域
  - 工業専用地域
  - 都市計画道路



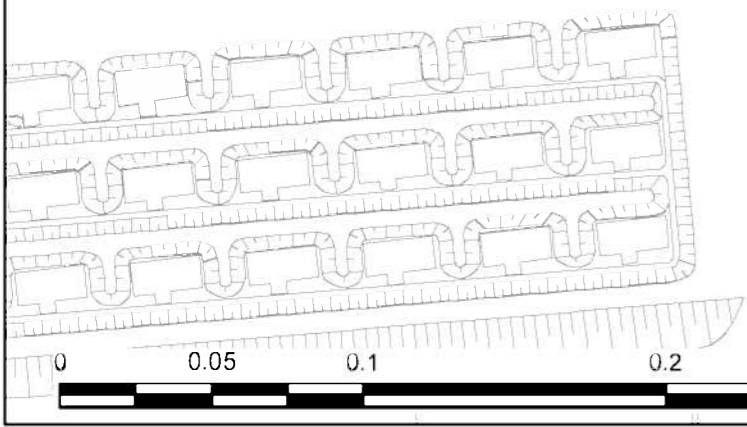


北九州広域都市計画用途地域の変更（篠崎地区）（北九州市決定）

計画図 S = 1 : 2,500



- 凡例
- 変更箇所(2)
  - 第一種低層住居専用地域
  - 第二種低層住居専用地域
  - 第一種中高層住居専用地域
  - 第二種中高層住居専用地域
  - 第一種住居地域
  - 第二種住居地域
  - 準住居地域
  - 近隣商業地域
  - 商業地域
  - 準工業地域
  - 工業地域
  - 工業専用地域
  - 都市計画道路





北九州広域都市計画用途地域の変更（篠崎地区）（北九州市決定）

計画図 S = 1 : 2,500



80  
1 低  
50  
10  
1

200  
1 中高  
60

80  
1 低  
50  
10  
1

200  
1 住  
60

- 凡例
- 変更箇所(3)
  - 第一種低層住居専用地域
  - 第二種低層住居専用地域
  - 第一種中高層住居専用地域
  - 第二種中高層住居専用地域
  - 第一種住居地域
  - 第二種住居地域
  - 準住居地域
  - 近隣商業地域
  - 商業地域
  - 準工業地域
  - 工業地域
  - 工業専用地域
  - 都市計画道路

