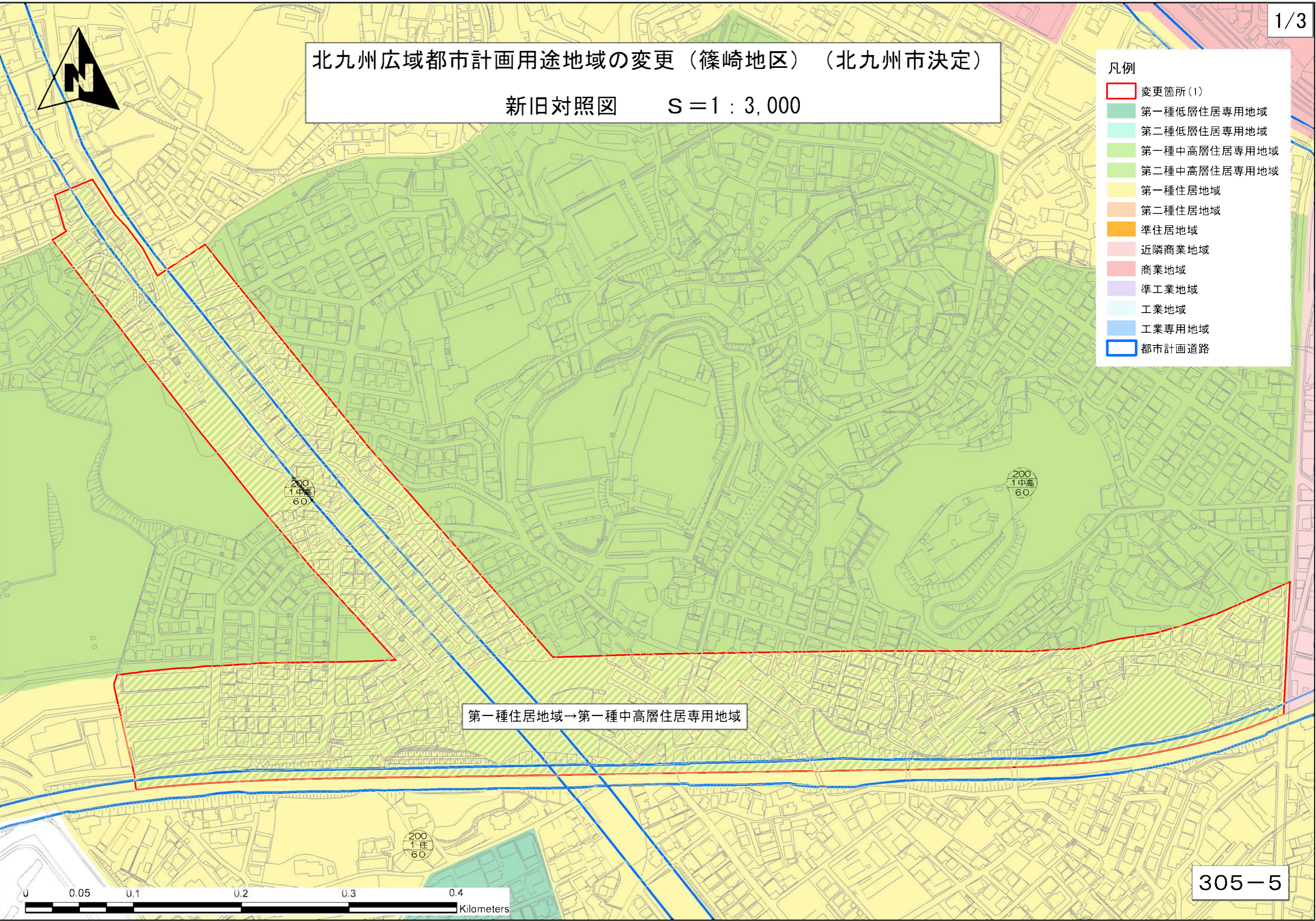



北九州広域都市計画用途地域の変更（篠崎地区）（北九州市決定）
 新旧対照図 S = 1 : 3,000

- 凡例
- 変更箇所(1)
 - 第一種低層住居専用地域
 - 第二種低層住居専用地域
 - 第一種中高層住居専用地域
 - 第二種中高層住居専用地域
 - 第一種住居地域
 - 第二種住居地域
 - 準住居地域
 - 近隣商業地域
 - 商業地域
 - 準工業地域
 - 工業地域
 - 工業専用地域
 - 都市計画道路



第一種住居地域→第一種中高層住居専用地域




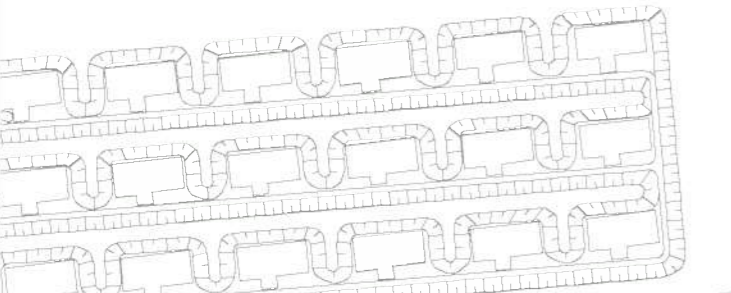
北九州都市計画用途地域の変更（篠崎地区）（北九州市決定）

新旧対照図

S = 1 : 2,500

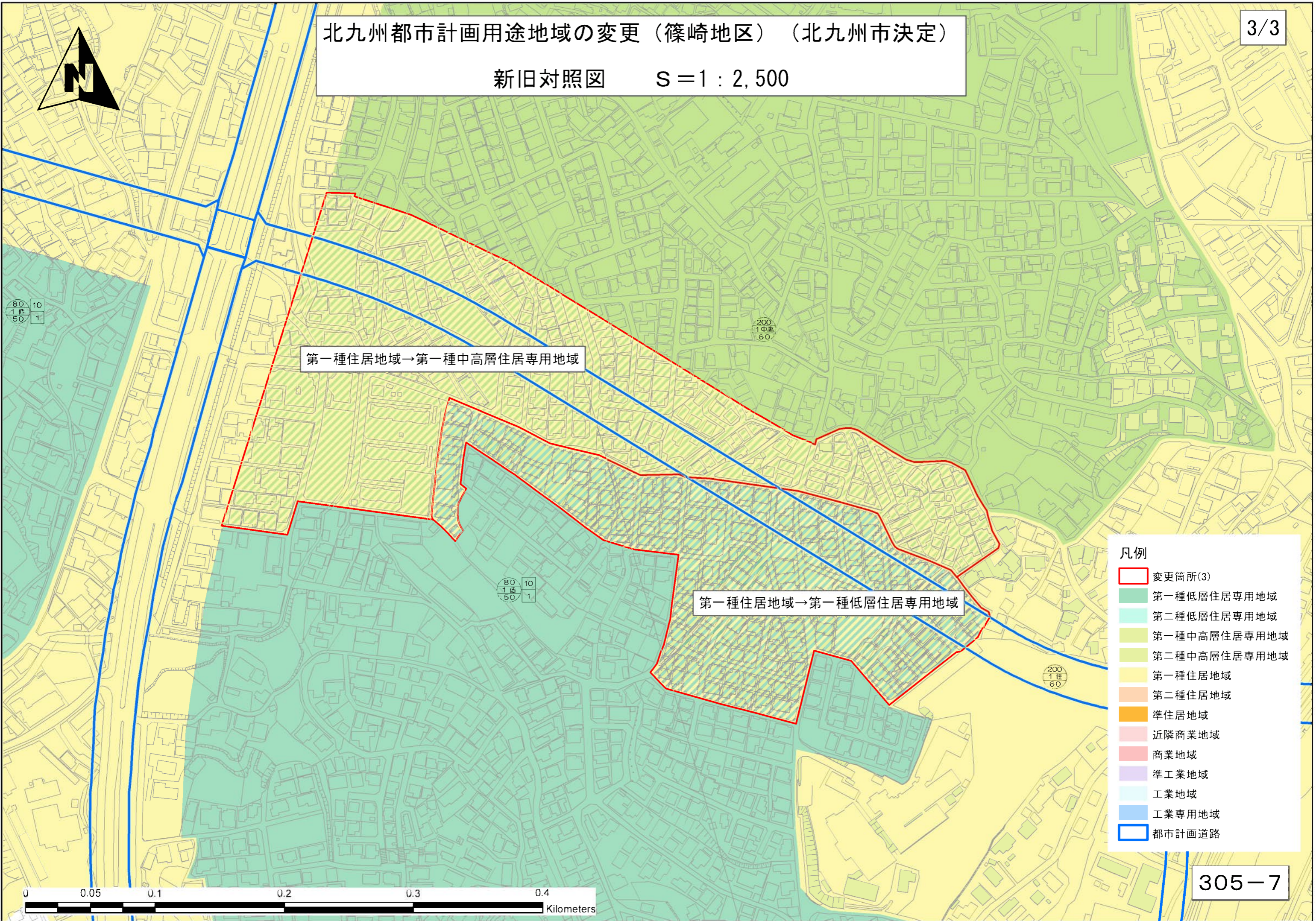
第一種住居地域→第一種低層住居専用地域

- 凡例
- 変更箇所(2)
 - 第一種低層住居専用地域
 - 第二種低層住居専用地域
 - 第一種中高層住居専用地域
 - 第二種中高層住居専用地域
 - 第一種住居地域
 - 第二種住居地域
 - 準住居地域
 - 近隣商業地域
 - 商業地域
 - 準工業地域
 - 工業地域
 - 工業専用地域
 - 都市計画道路



北九州都市計画用途地域の変更（篠崎地区）（北九州市決定）

新旧対照図 S = 1 : 2,500



第一種住居地域→第一種中高層住居専用地域

第一種住居地域→第一種低層住居専用地域

- 凡例
- 変更箇所(3)
 - 第一種低層住居専用地域
 - 第二種低層住居専用地域
 - 第一種中高層住居専用地域
 - 第二種中高層住居専用地域
 - 第一種住居地域
 - 第二種住居地域
 - 準住居地域
 - 近隣商業地域
 - 商業地域
 - 準工業地域
 - 工業地域
 - 工業専用地域
 - 都市計画道路

80 10
1 50 1

200
1中高
60

80 10
1 50 1

200
1住
60

