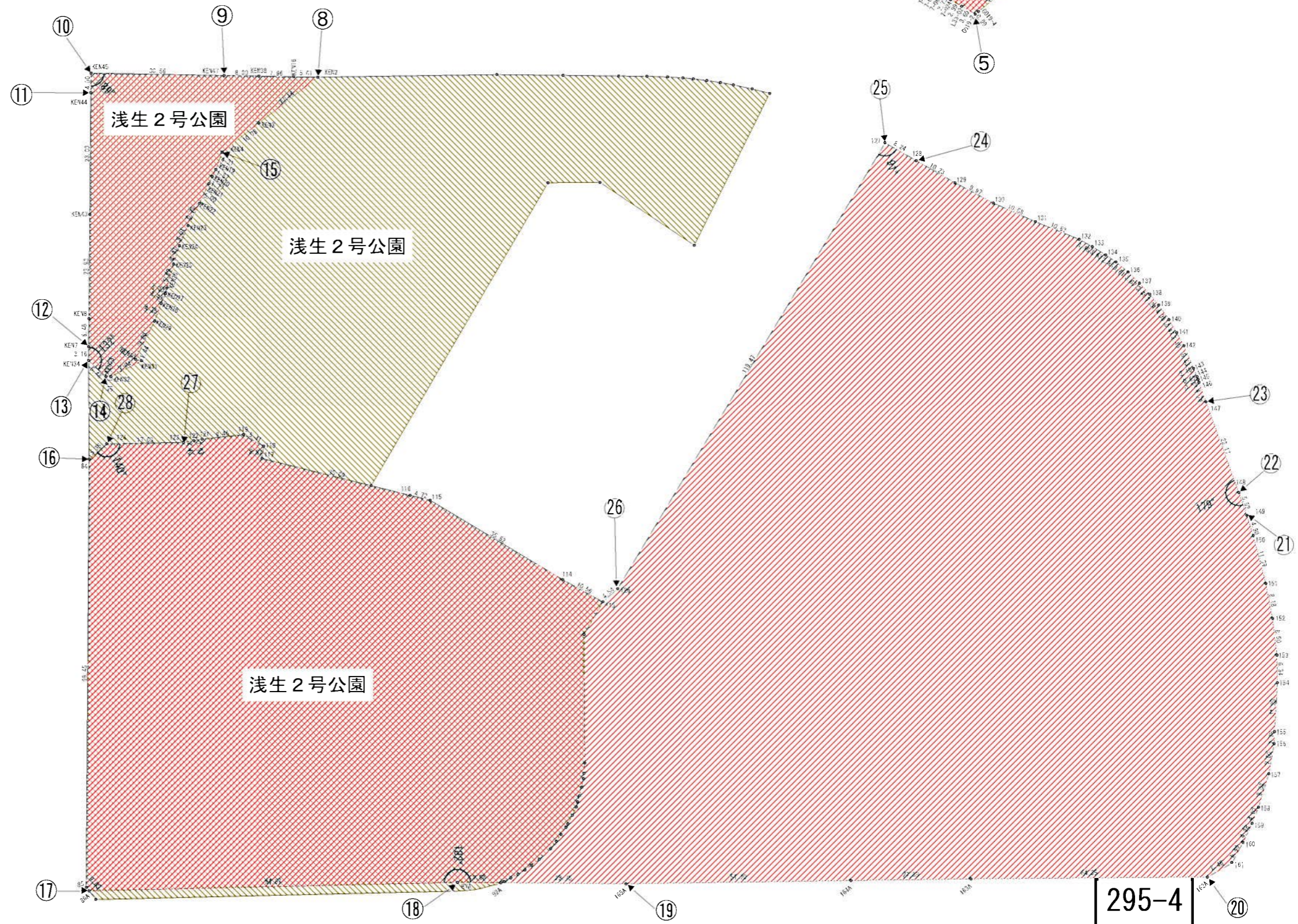
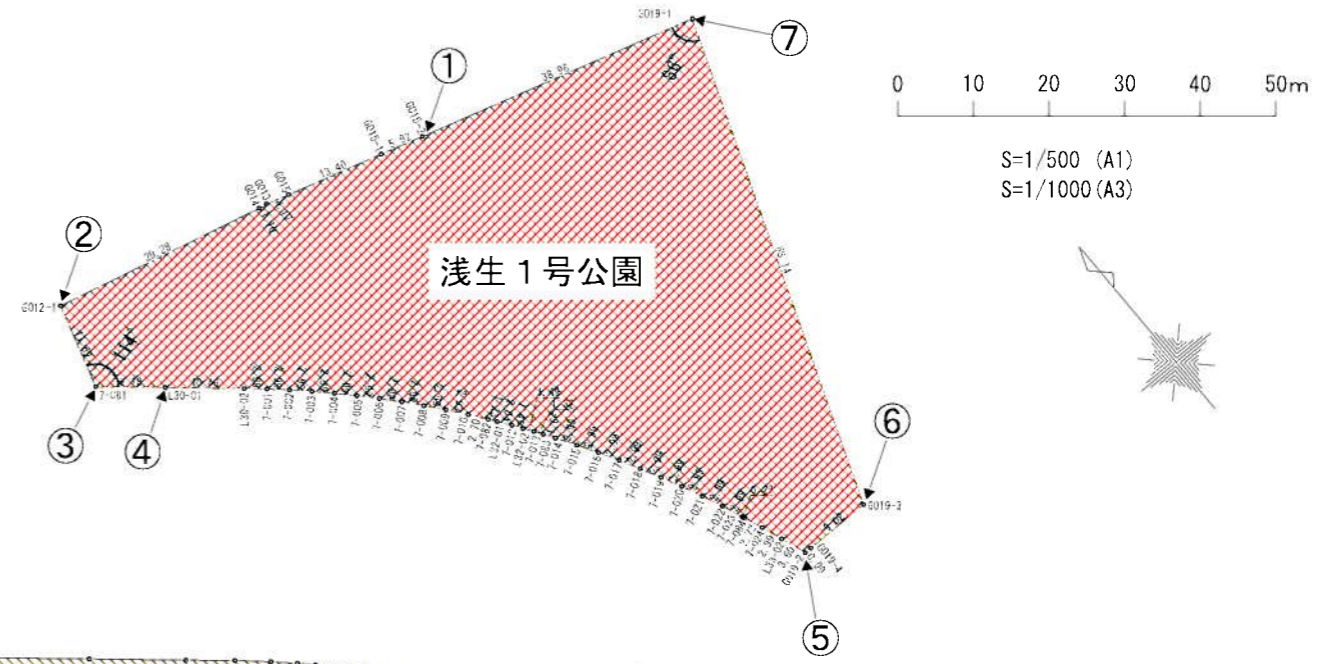


北九州都市計画公園の変更(北九州市) 新旧対照図1/2

- 2・2・747号 浅生1号公園(廃止)
- 3・3・9号 浅生2号公園(廃止)
- 4・3・9号 浅生公園(新規)

新旧対照図1/2

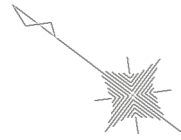
北九州市戸畑区新池一丁目
北九州市戸畑区浅生二丁目



凡 例	
	都市計画決定区域
①~③	道路界
③~④	道路界 ④は③から②を見通して内角 114度振り、9.18mの点及び道路界
④~⑦	道路界
⑦~①	道路界 ①は⑦から⑥を見通して内角 86度振り、38.96mの点及び道路界
⑧~⑩	道路界
⑩~⑪	道路界 ⑪は⑩から⑨を見通して内角 89度振り、4.50mの点及び道路界
⑪~⑬	道路界
⑬~⑭	地番界 ⑭は⑬から⑫を見通して内角 132度振り、5.48mの点及び地番界
⑭~⑮	地番界
⑮~⑧	地番界
⑯~⑰	道路界
⑰~⑱	道路界 ⑱は⑰から⑯を見通して内角 182度振り、38.73mの点及び道路界
⑲~⑳	道路界 ㉓は㉒から㉑を見通して内角 179度振り、22.17mの点及び道路界
㉓~㉕	道路界
㉕~㉖	地番界 ㉖は㉕から㉔を見通して内角 91度振り、119.47mの点で浅生二丁目218番、219番の交点及び地番界
㉖~㉗	地番界
㉗~㉘	地番界 ㉘は㉗から㉚を見通して内角 140度振り、5.35mの点で浅生二丁目 199番、219番、212番1、220番の交点及び道路界

都市計画決定面積 3.6 ha


295-4



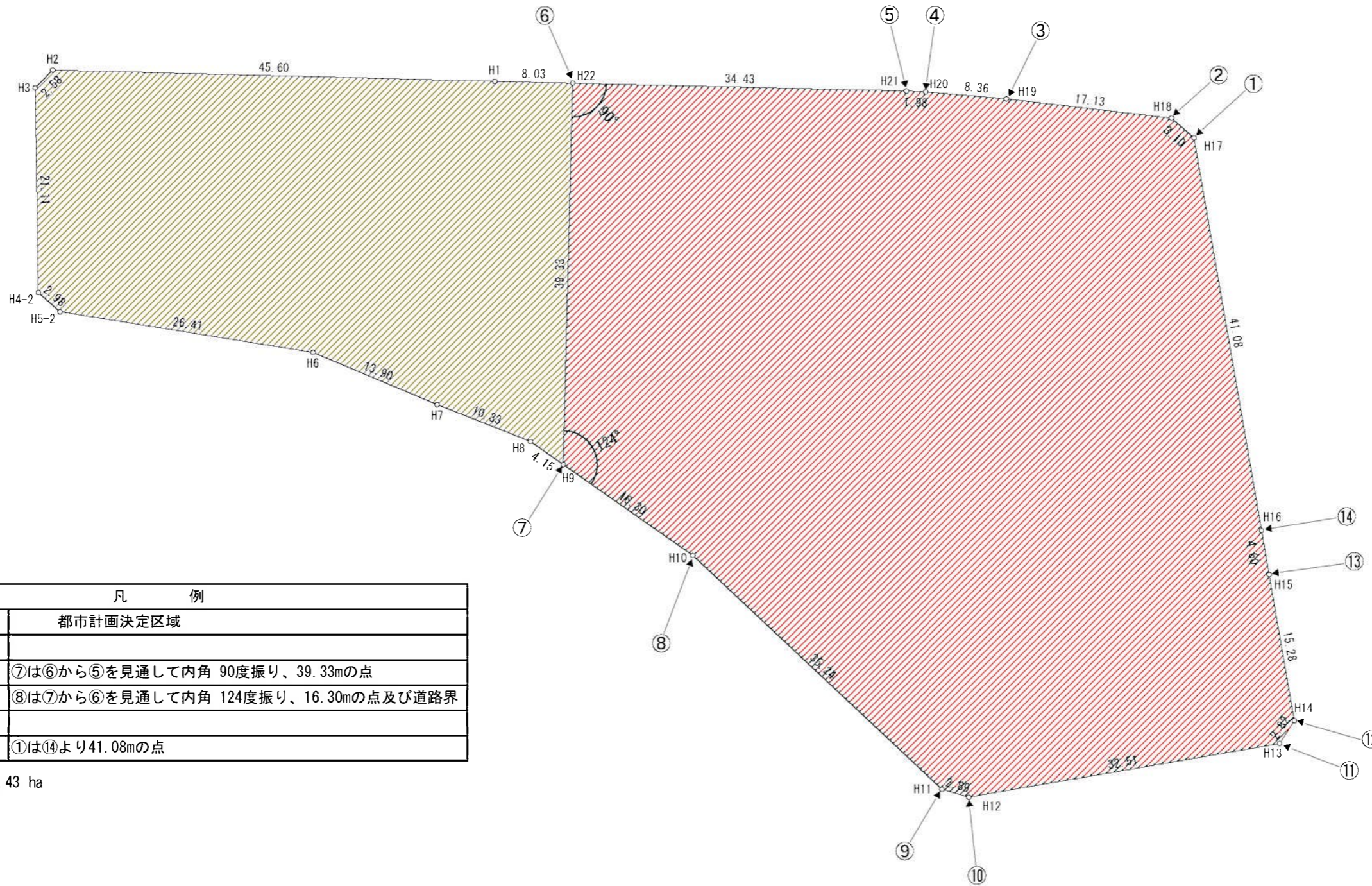
北九州都市計画公園の変更(北九州市) 新旧対照図2/2

2・2・703号 仙水公園(変更) 新旧対照図2/2

北九州市戸畑区中原西三丁目



S=1/250 (A1)
S=1/500 (A3)



凡 例	
	都市計画決定区域
①~⑥	道路界
⑥~⑦	直線 ⑦は⑥から⑤を見通して内角 90度振り、39.33mの点
⑦~⑧	道路界 ⑧は⑦から⑥を見通して内角 124度振り、16.30mの点及び道路界
⑧~⑭	道路界
⑭~①	道路界 ①は⑭より41.08mの点

都市計画決定面積 0.43 ha

北九州都市計画公園の変更(北九州市) 計画平面図(参考図)1/2

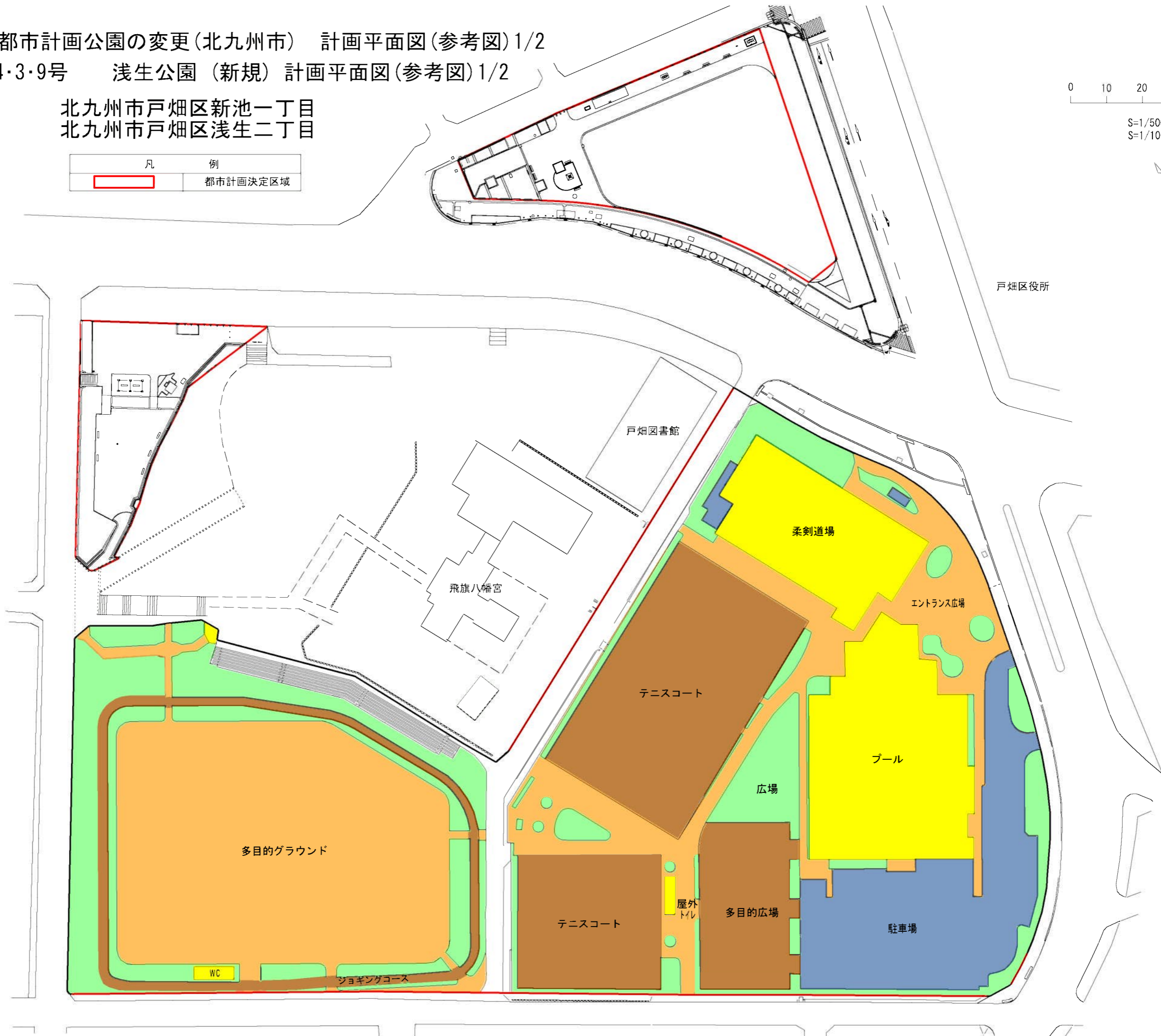
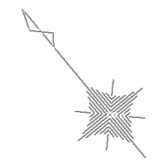
4-3-9号 浅生公園(新規) 計画平面図(参考図)1/2

北九州市戸畑区新池一丁目
北九州市戸畑区浅生二丁目

凡	例
	都市計画決定区域

0 10 20 30 40 50m


S=1/500 (A1)
S=1/1000 (A3)

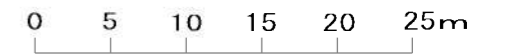


北九州都市計画公園の変更(北九州市) 計画平面図(参考図) 2/2

2・2・703号 仙水公園(変更) 計画平面図(参考図) 2/2

北九州市戸畑区中原西三丁目

凡	例
	都市計画決定区域



S=1/250 (A1)
S=1/500 (A3)

