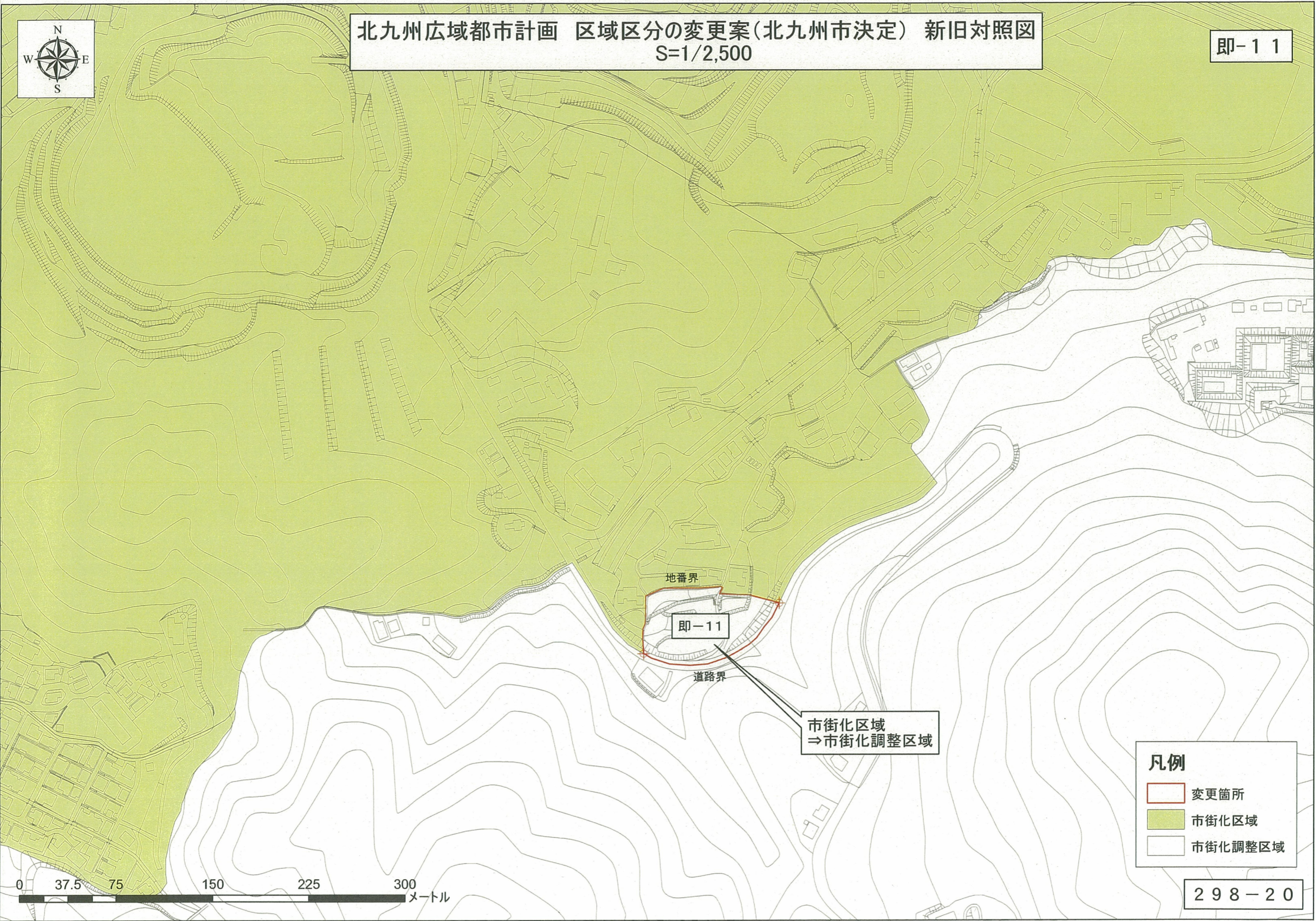


北九州広域都市計画 区域区分の変更案(北九州市決定) 新旧対照図
S=1/2,500

即-11






地番界

即-11

道路界

市街化区域
⇒市街化調整区域

- 凡例**
-  変更箇所
 -  市街化区域
 -  市街化調整区域

0 37.5 75 150 225 300
メートル

298-20