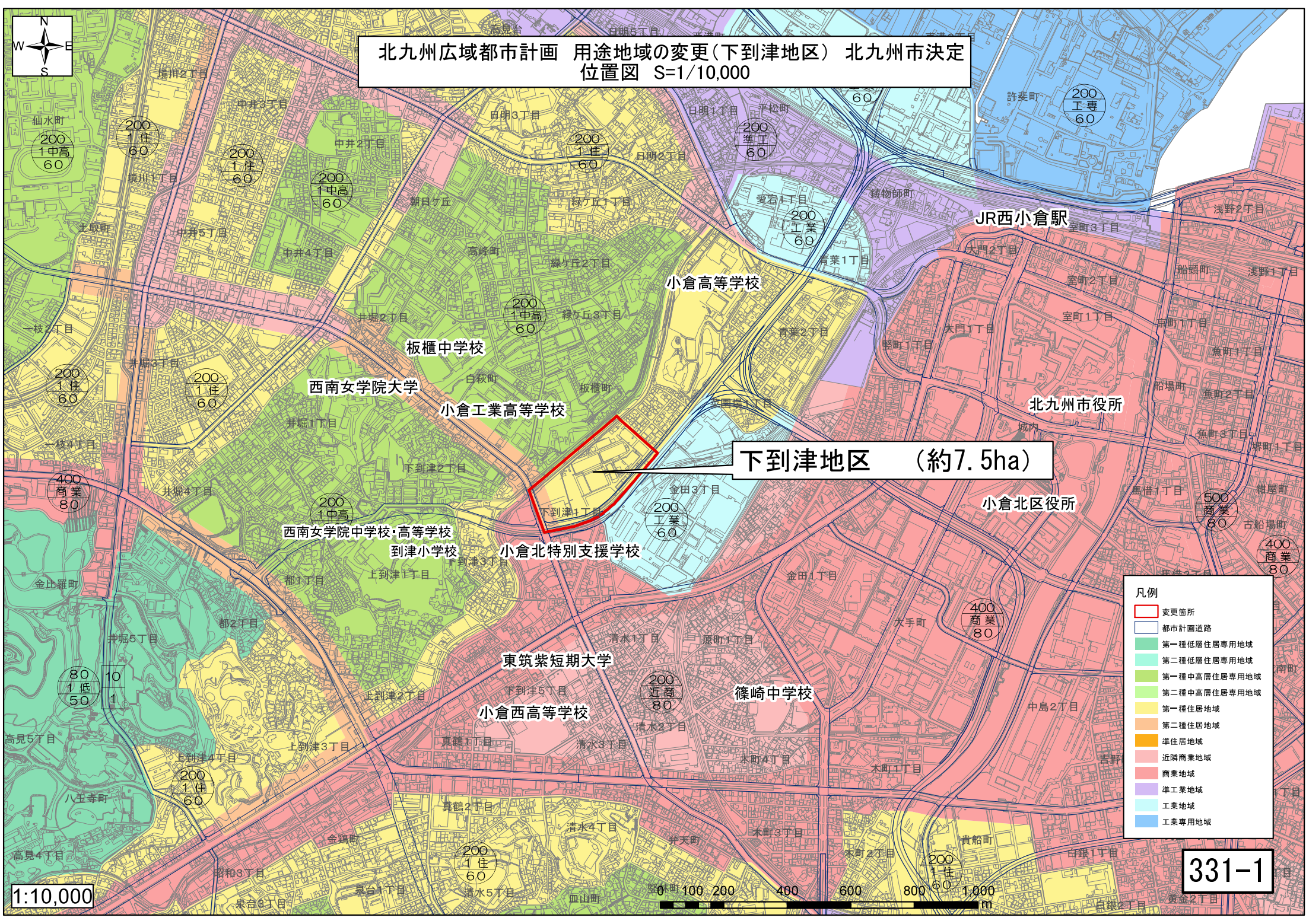




北九州広域都市計画 用途地域の変更(下到津地区) 北九州市決定  
位置図 S=1/10,000



下到津地区 (約7.5ha)

- 凡例
- 変更箇所
  - 都市計画道路
  - 第一種低層住居専用地域
  - 第二種低層住居専用地域
  - 第一種中高層住居専用地域
  - 第二種中高層住居専用地域
  - 第一種住居地域
  - 第二種住居地域
  - 準住居地域
  - 近隣商業地域
  - 商業地域
  - 準工業地域
  - 工業地域
  - 工業専用地域

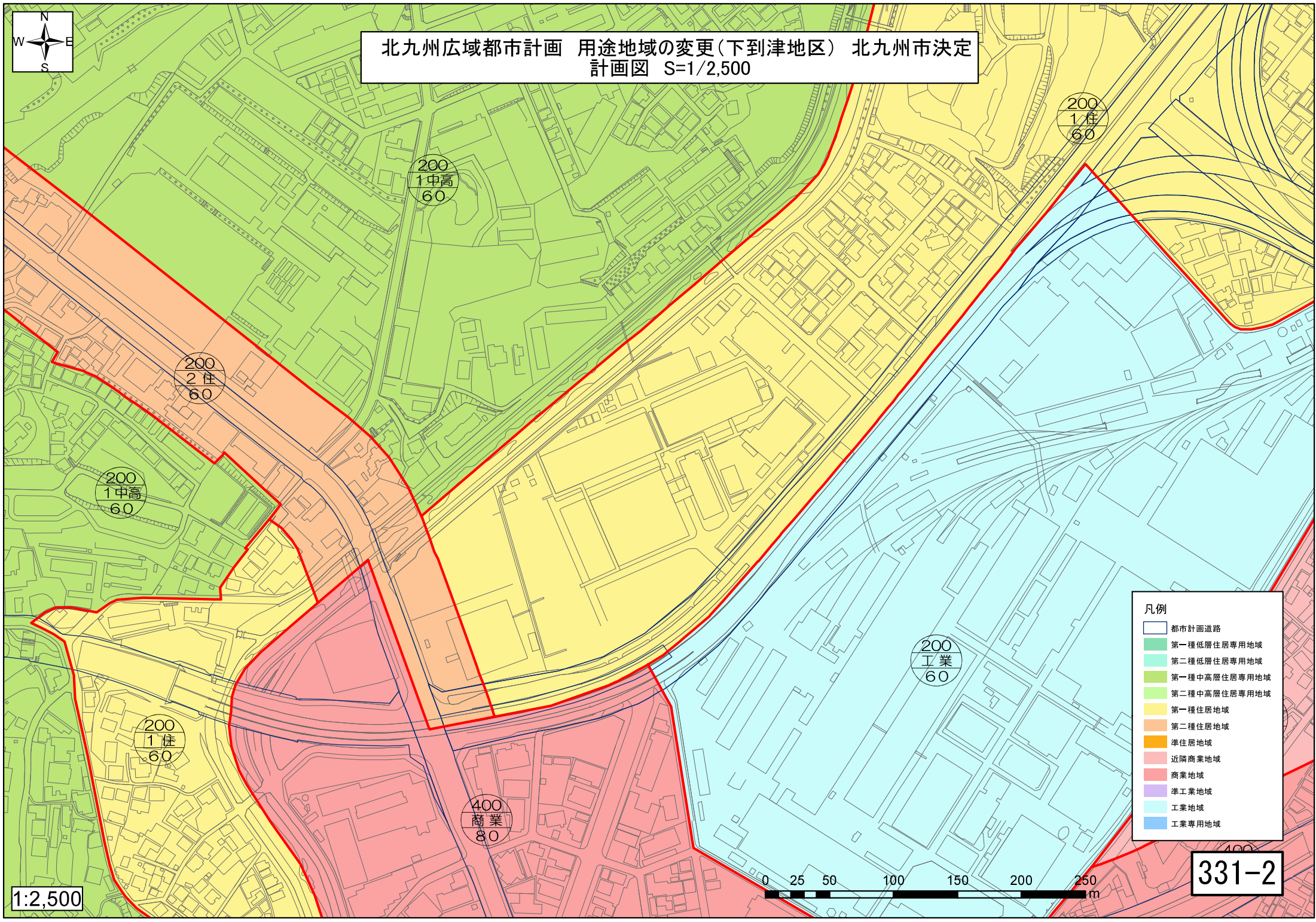
1:10,000

331-1






北九州広域都市計画 用途地域の変更(下道津地区) 北九州市決定  
計画図 S=1/2,500



- 凡例
- 都市計画道路
  - 第一種低層住居専用地域
  - 第二種低層住居専用地域
  - 第一種中高層住居専用地域
  - 第二種中高層住居専用地域
  - 第一種住居地域
  - 第二種住居地域
  - 準住居地域
  - 近隣商業地域
  - 商業地域
  - 準工業地域
  - 工業地域
  - 工業専用地域

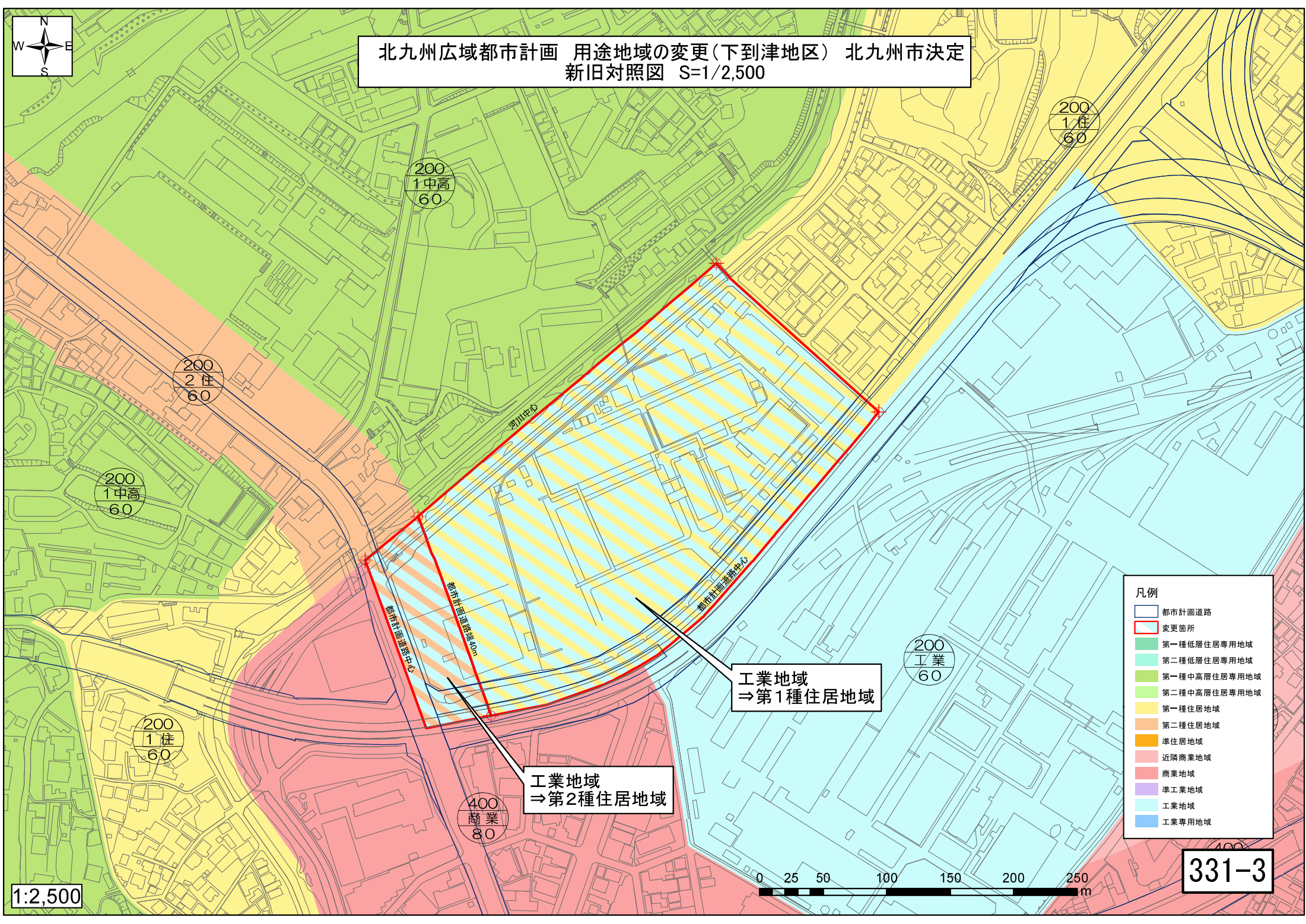
1:2,500



331-2



北九州広域都市計画 用途地域の変更(下道津地区) 北九州市決定  
新旧対照図 S=1/2,500



- 凡例
- 都市計画道路
  - 変更箇所
  - 第一種低層住居専用地域
  - 第二種低層住居専用地域
  - 第一種中高層住居専用地域
  - 第二種中高層住居専用地域
  - 第一種住居地域
  - 第二種住居地域
  - 準住居地域
  - 近隣商業地域
  - 商業地域
  - 準工業地域
  - 工業地域
  - 工業専用地域

工業地域  
⇒ 第1種住居地域

工業地域  
⇒ 第2種住居地域

1:2,500

0 25 50 100 150 200 250 m

331-3