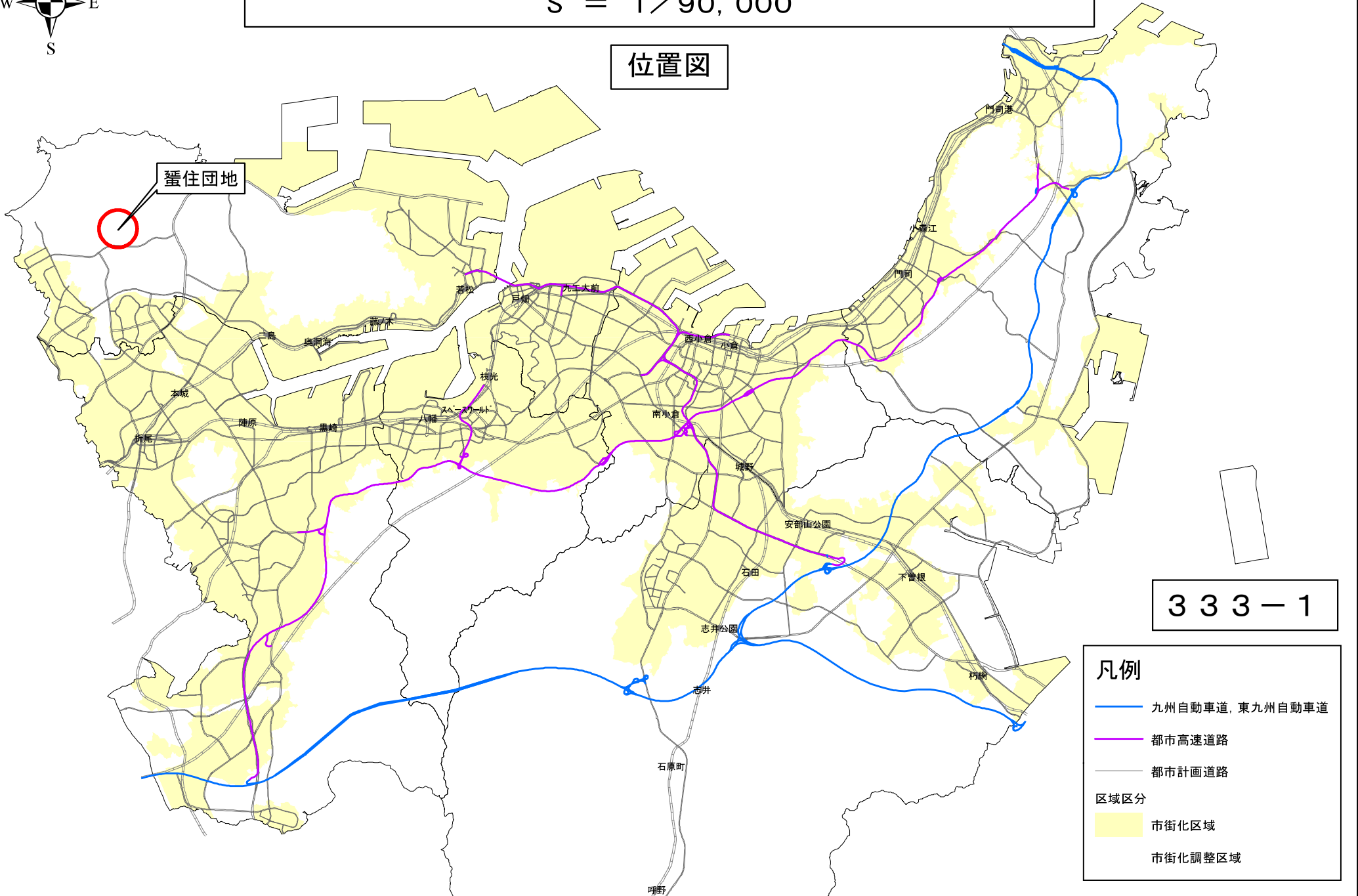




北九州広域都市計画 蛸住団地地区計画の変更(北九州市決定)

S = 1/90,000

位置図



3 3 3 - 1

凡例

北九州広域都市計画 蟹住団地地区計画の変更(北九州市決定)

S = 1/10,000



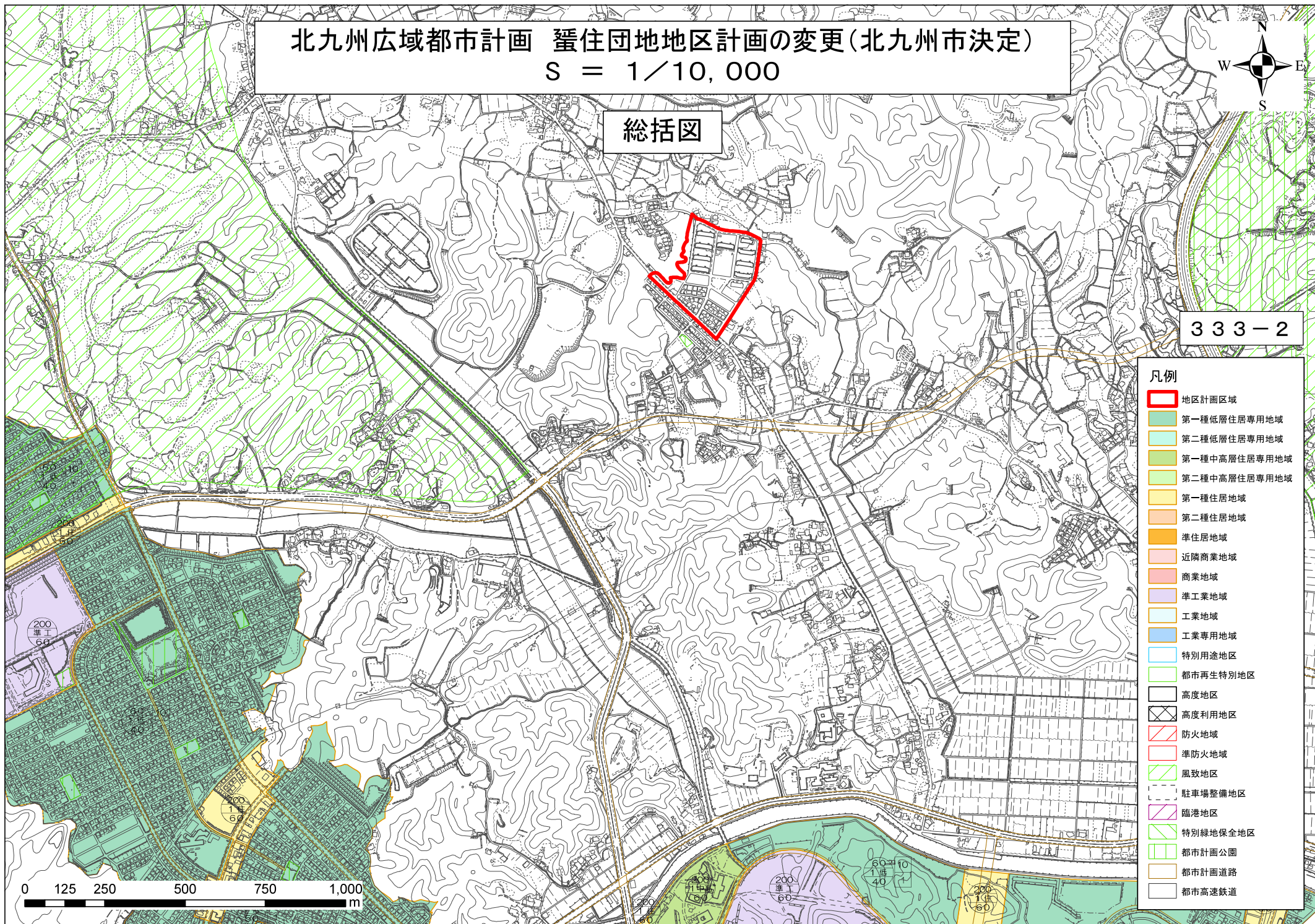
総括図

333-2

凡例

- 地区計画区域
- 第一種低層住居専用地域
- 第二種低層住居専用地域
- 第一種中高層住居専用地域
- 第二種中高層住居専用地域
- 第一種住居地域
- 第二種住居地域
- 準住居地域
- 近隣商業地域
- 商業地域
- 準工業地域
- 工業地域
- 工業専用地域
- 特別用途地区
- 都市再生特別地区
- 高度地区
- 高度利用地区
- 防火地域
- 準防火地域
- 風致地区
- 駐車場整備地区
- 臨港地区
- 特別緑地保全地区
- 都市計画公園
- 都市計画道路
- 都市高速鉄道

0 125 250 500 750 1,000 m



北九州広域都市計画 蛭住団地地区計画の変更(北九州市決定)
 S = 1/2, 500



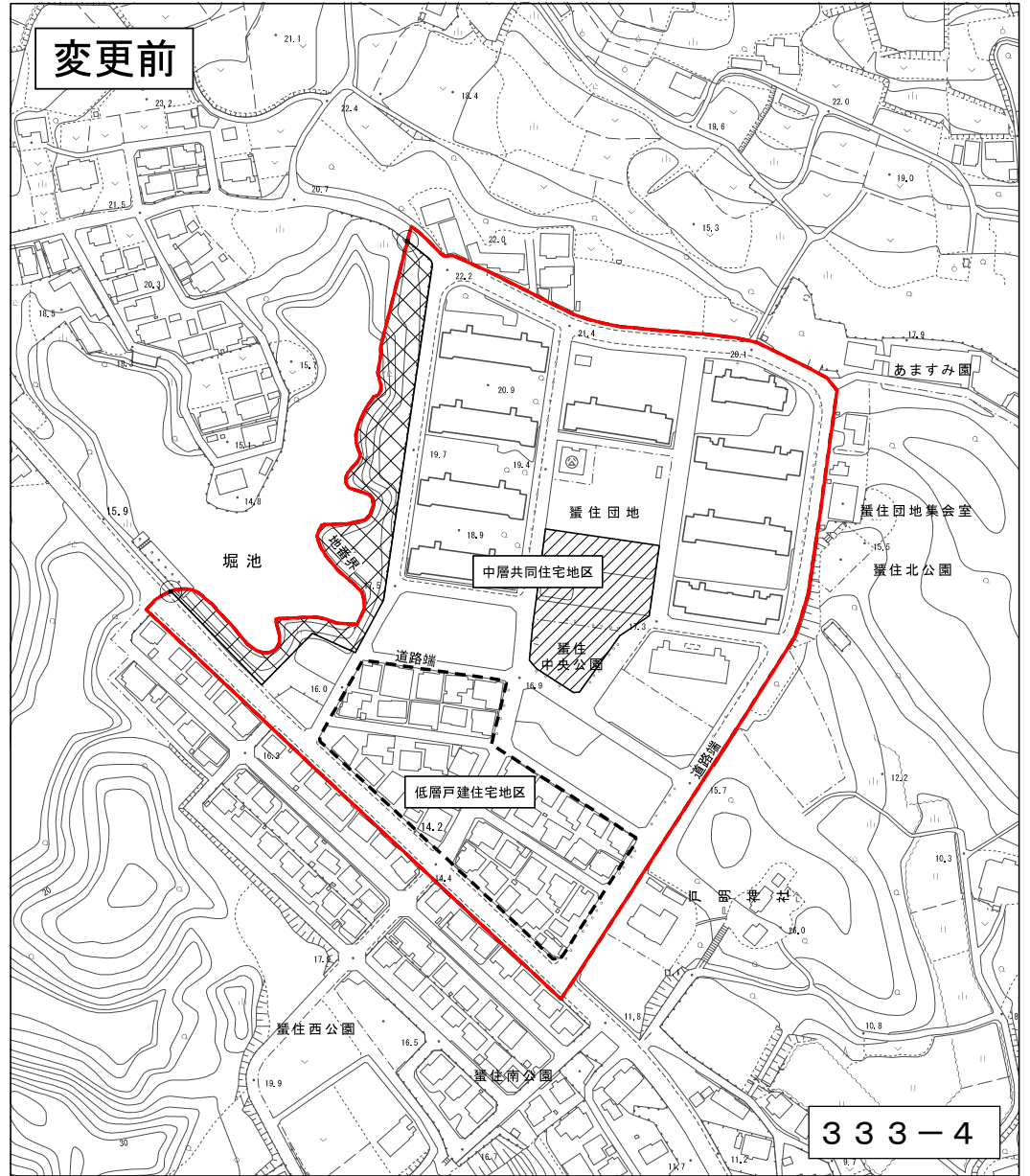
計画図



333-3

- 凡例
- 地区計画区域
 - 地区の区分線
 - 地区施設(公園)
 - 地区施設(緑地)

北九州広域都市計画 蛭住団地地区計画の変更(北九州市決定) 新旧対照図



333-4

1:2,500



凡例

- 地区計画区域
- 地区の区分線
- 地区施設(公園)
- 地区施設(緑地)