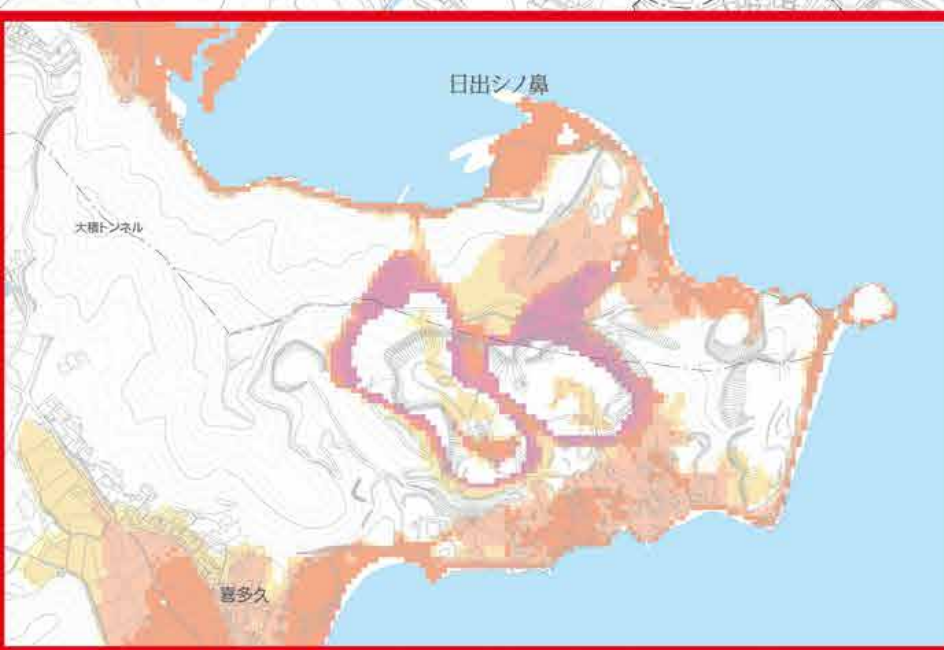
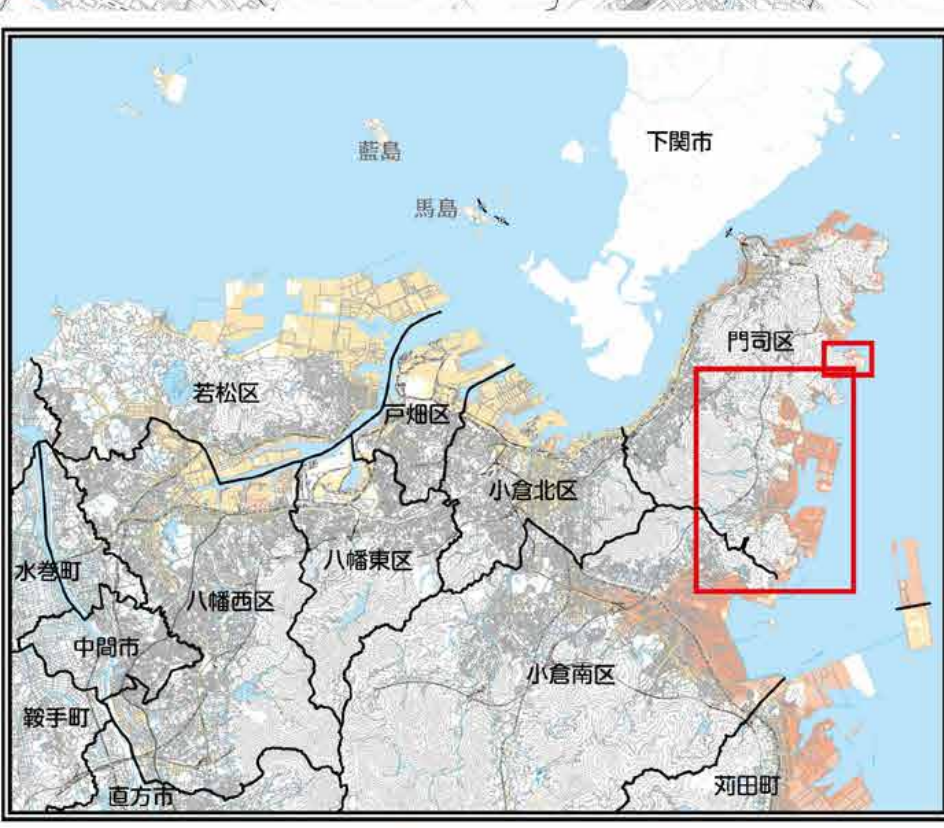
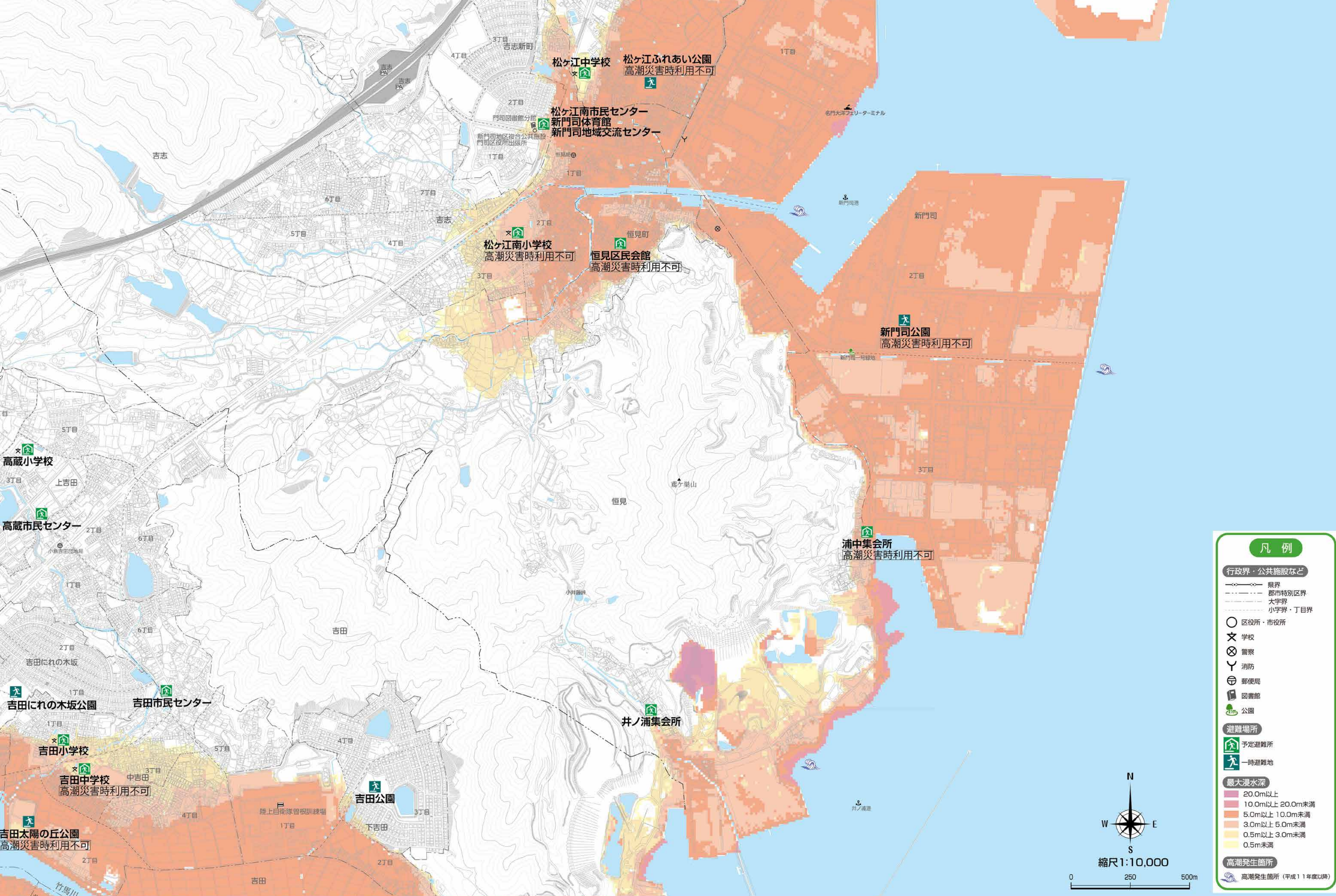


# 想定最大規模の高潮浸水想定区域図



小学校区	予定避難所	所在地	高潮浸水時の使用可否	標高
大橋	市立もじ少年自然の家	門司区大字喜多784-1	×	4m
柄杓田	柄杓田小学校	門司区大字柄杓田1002-1	○	11m
	柄杓田市民センター	門司区大字柄杓田1407-14	×	3m
	松ヶ江北小学校	門司区大字58	○	11m
	松ヶ江北市民センター	門司区大字903	○	13m
	門司学園高等学校	門司区大字1462-2	○	9m
	猿嶺公民館	門司区大字猿嶺445	×	5m
	円楽寺	門司区大字111043	○	18m
	伊川市民センター	門司区大字伊川1462-1	×	6m
松ヶ江南	松ヶ江南小学校	門司区吉志2丁目20-1	×	5m
	松ヶ江中学校	門司区大字2077	○	10m
	松ヶ江南市民センター	門司区吉志新町2丁目1-1	○	9m
	新門司地域交流センター	門司区吉志新町2丁目1-1	○	9m
	新門司体育館	門司区吉志新町2丁目1-1	○	9m
	恒見区民会館	門司区恒見2-1	×	3m
	井ノ浦集会所	門司区大字12	○	12m
	浦中集会所	門司区新門司3丁目12	×	4m
高蔵	高蔵市民センター	小倉南区上吉田3丁目1-1	○	37m
	高蔵小学校	小倉南区上吉田3丁目11-1	○	45m
吉田	吉田市民センター	小倉南区中吉田6丁目27-5	○	14m
	吉田小学校	小倉南区中吉田1丁目3-1	○	5m
	吉田中学校	小倉南区中吉田3丁目8-1	×	5m

一時避難地	所在地	高潮浸水時の使用可否	標高
新門司海浜公園	門司区大字新築	×	8m
新門司公園	門司区新門司2丁目	×	3m
松ヶ江ふれあい公園	門司区大字	×	2m
吉田公園	小倉南区上吉田3丁目19番	○	13m
吉田にれの木坂公園	小倉南区にれの木坂一丁目	○	24m
吉田太陽の丘公園	小倉南区中吉田2丁目10番	×	3m



### 凡例

**行政界・公共施設など**

- 行政界
- 境界
- 都市特別区界
- 大字界
- 小字界・丁目界
- 区役所・市役所
- 学校
- 警察
- 消防
- 郵便局
- 図書館
- 公園

**避難場所**

- 予定避難所
- 一時避難地

**最大浸水深**

- 20.0m以上
- 10.0m以上 20.0m未満
- 5.0m以上 10.0m未満
- 3.0m以上 5.0m未満
- 0.5m以上 3.0m未満
- 0.5m未満

**高潮発生箇所**

- 高潮発生箇所 (平成11年度以降)

