ため池ハザードマップ

出 谷 池

堤体高 15.8m　総貯水量 67 千㎥

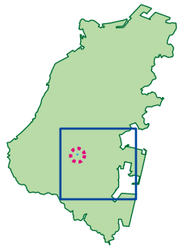

北九州市門司区畑

●このハザードマップは地震や大雨によるため池決壊時に想定される浸水範囲及び水深を示しています。
●ため池以外からの氾濫は想定していません。
●災害の状況によっては表示範囲意外においても被害が発生する可能性があります。

防災関連施設

	指定避難所		自主避難所
	役場		警察署
	消防署		医療機関
	臨時ﾍﾘﾎﾟｰﾄ		防災無線

※自主避難所とは、市町村が避難勧告・指示発令時に開設される避難所とは異なり、一時的に開設するものです。

想定浸水深の目安



緊急時の連絡先　市外局番（093）

【 行政機関 】			
門司区役所	331-1881		
【 警察・消防 】			
門司警察署 松ヶ江交番	481-0110	門司消防署 門司本署	372-0119
門司警察署 大里交番	381-1272	門司消防署 松ヶ江出張所	481-3775
門司警察署 西門司交番	371-0500	門司消防署 門司西出張所	371-0119
小倉南警察署 吉田交番	473-3151	小倉南消防署 新曽根出張所	473-0791
小倉南警察署 曽根交番	471-7110		
門司警察署 柄杓田駐在所	341-2653		
【 救急告示医療機関 】			
新小文字病院	391-1001	九州労災病院	471-1121
【 ライフライン 】			
九州電力㈱ 小倉営業所	0120-986-101	北九州市上下水道局	582-3031

警察 **110** 番　火事　救急 **119** 番

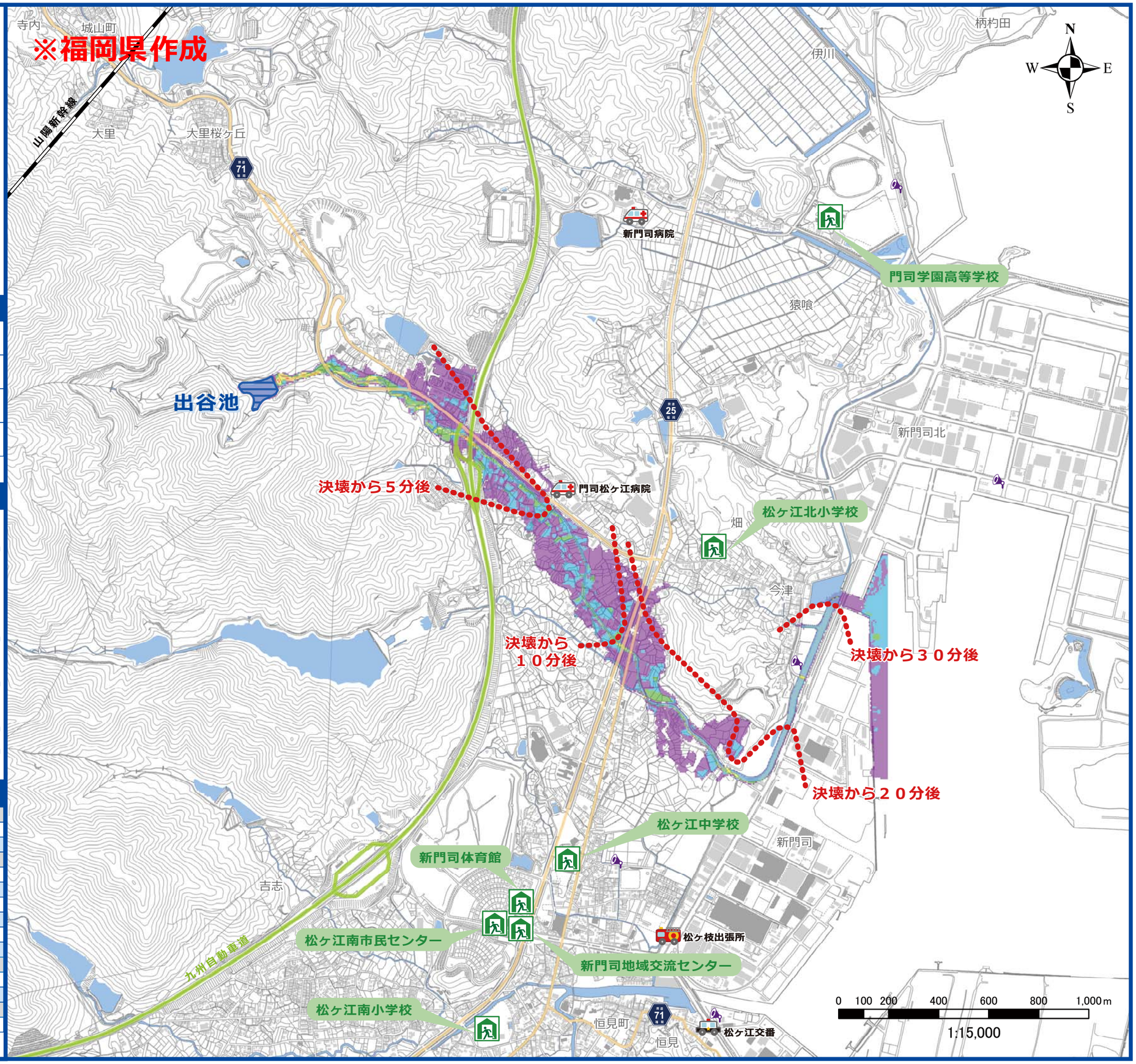

このハザードマップの背景地図は、NTT 空間情報株式会社の数値地形図を使用しています。