

第35回 北九州市地域公共交通会議資料

令和3年7月5日
北九州市建築都市局
都市交通政策課

議題：市営バス 10 人乗り小型車両を活用した「お買い物バス」の新
コース運行について

1. 概要資料（11 ページ）

2. 普通旅客運賃表及び運行系統図

- ・ 別表 1：事業番号 297（産業医科大学若松病院～外小竹）
- ・ 別表 1：事業番号 298（産業医科大学若松病院～小竹日吉神社下）
- ・ 別表 1：事業番号 299（産業医科大学若松病院～小石本村町西公園）

市営バス 10 人乗り小型車両を活用した 「お買い物バス」の新コース運行について

1 概要

北九州市交通局では、大型バスが運行できない高台地区等にお住いの方の買い物や病院へ行く「生活の足」を確保するため小型車両による「お買い物バス」を運行しています。

現在の運行コース以外の高台地区等にお住いの方からのご要望を受け、今回、2つのコースを新設します。

2 新設するコース

北九州市若松区の外小竹地区及び宮前町地区から、商業施設「マルシヨク」「サンリブ」を経由し、産業医科大学若松病院まで至るコース

(1) 脇ノ浦・外小竹コース

産業医科大学若松病院～外小竹・小竹日吉神社下 2～5 ページ参照

(2) 宮前町コース

産業医科大学若松病院～小石本村町西公園 6～9 ページ参照

3 運行内容

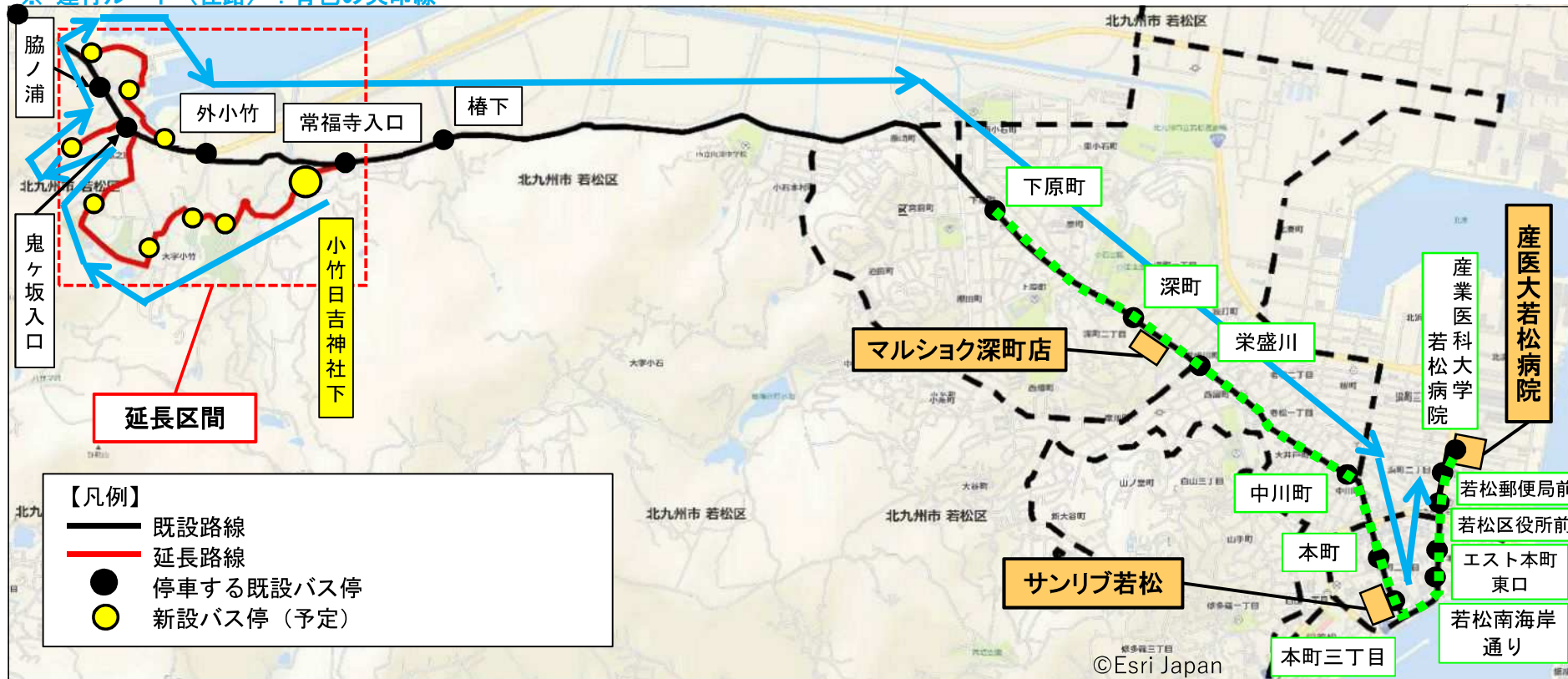
コース	脇ノ浦・外小竹コース	宮前町コース
運行日	平日週 2 回の曜日指定（月・木の予定）、祝日運行なし ※ 両コースを同一車両で運行予定	
運行便数	1 日 2 往復 計 4 便	
運行時間帯	<ul style="list-style-type: none"> ・小竹日吉神社下→若松病院 ①8 時台発、②13 時台発 ・若松病院 → 外小竹 ①10 時台発、②15 時台発 	<ul style="list-style-type: none"> ・小石本村町西公園→若松病院 ①9 時台発、②14 時台発 ・若松病院→小石本村町西公園 ①11 時台発、②16 時台発
運賃設定	10 ページ参照	11 ページ参照

4 運行開始日 令和 3 年 8 月 30 日（月）（予定）

新設する「お買い物バス」の運行ルート

1 脇ノ浦・外小竹コース（産業医科大学若松病院 ⇄ 小竹日吉神社下（往路）／外小竹（復路））

※ 運行ルート（往路）：青色の矢印線



【凡例】

	既設路線
	延長路線
	停車する既設バス停
	新設バス停（予定）

●●●●● 乗車・降車専用区間 「下原町」から「産業医科大学若松病院」へ向かうバスは、降車のみ
 「産業医科大学若松病院」から「下原町」へ向かうバスは、乗車のみ

【延長区間】



※ 新設バス停の設置場所及び名称は予定であり、実際の運行時には変更する可能性がある。

起点	(常福寺入口) 福岡県北九州市若松区大字小竹208-1地先
終点	(ア) 福岡県北九州市若松区大字小竹501-2地先
料程	0.65 料
道路幅員	5.10m
道路種別	市道
道路管理者	北九州市

起点	(ア) 福岡県北九州市若松区大字小竹501-2地先
終点	(イ) 福岡県北九州市若松区大字小竹1012-2
料程	0.25 料
道路幅員	6.90m
道路種別	市道
道路管理者	北九州市

起点	(イ) 福岡県北九州市若松区大字小竹 1 0 1 2 - 2
終点	(ウ) 福岡県北九州市若松区大字小竹 1 2 4 6 - 2
料程	0. 1 5 料
道路幅員	8. 7 0 m
道路種別	市道
道路管理者	北九州市

起点	(ウ) 福岡県北九州市若松区大字小竹 1 2 4 6 - 2
終点	(エ) 福岡県北九州市若松区大字小竹 9 5 6 - 3
料程	0. 1 5 料
道路幅員	6. 6 0 m
道路種別	市道
道路管理者	北九州市

起点	(エ) 福岡県北九州市若松区大字小竹 9 5 6 - 3
終点	(オ) 福岡県北九州市若松区大字小竹 1 3 7 6 - 2
料程	0. 3 5 料
道路幅員	3. 6 0 m
道路種別	市道
道路管理者	北九州市

起点	(オ) 福岡県北九州市若松区大字小竹 1 3 7 6 - 2
終点	(カ) 福岡県北九州市若松区大字小竹 1 1 3 7 - 3 地先
料程	0. 3 0 料
道路幅員	4. 1 0 m
道路種別	市道
道路管理者	北九州市

起点	(カ) 福岡県北九州市若松区大字小竹 1 1 3 7 - 3 地先
終点	(キ) 福岡県北九州市若松区大字小竹 1 1 1 6 - 2
料程	0. 2 0 料
道路幅員	6. 6 0 m
道路種別	市道
道路管理者	北九州市

起点	(ク) 福岡県北九州市若松区大字小竹 1 5 3 6 - 6
終点	(小竹) 福岡県北九州市若松区大字小竹 1 9 1 2 - 2
料程	0. 2 5 料
道路幅員	3. 9 0 m
道路種別	市道
道路管理者	北九州市

起点	(ケ) 福岡県北九州市若松区大字小竹 1 6 9 4 - 2
終点	(コ) 福岡県北九州市若松区大字小竹 3 0 0 9 - 1 地先
料程	0. 3 0 料
道路幅員	7. 4 0 m
道路種別	市道
道路管理者	北九州市

起点	(コ) 福岡県北九州市若松区大字小竹 3009-1 地先
終点	(サ) 福岡県北九州市若松区大字小竹 3007-8 地先
杆程	0.15 杆
道路幅員	3.20m
道路種別	市道(未供用道路)
道路管理者	北九州市(別添「同意書」参照)

起点	(サ) 福岡県北九州市若松区大字小竹 3007-8 地先
終点	(シ) 福岡県北九州市若松区大字小竹 1594
杆程	0.05 杆
道路幅員	3.20m
道路種別	市道
道路管理者	北九州市

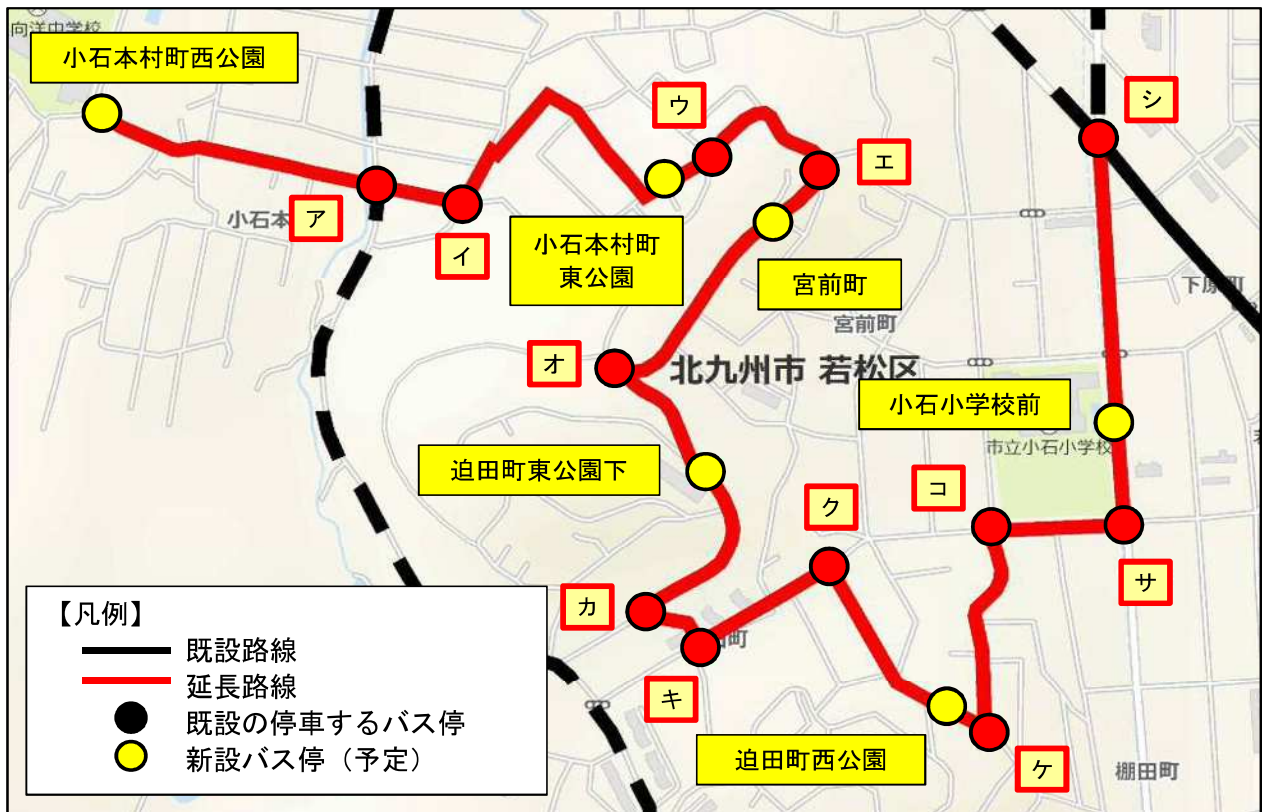
起点	(シ) 福岡県北九州市若松区大字小竹 1594
終点	(ス) 福岡県北九州市若松区大字小竹 1091-2
杆程	0.30 杆
道路幅員	3.90m
道路種別	市道
道路管理者	北九州市

2 宮前町コース（産業医科大学若松病院 ⇄ 小石本村町西公園）

※ 運行ルート（往路）：青色の矢印線



【延長区間】



※ 新設バス停の設置場所及び名称は予定であり、実際の運行時には変更する可能性がある。

起点	(起点) 福岡県北九州市若松区小石本村町 19-10
終点	(ア) 福岡県北九州市若松区小石本村町 12-9 地先
料程	0.25 料
道路幅員	7.10m
道路種別	市道
道路管理者	北九州市

起点	(ア) 福岡県北九州市若松区小石本村町 12-9 地先
終点	(イ) 福岡県北九州市若松区小石本村町 14-11 地先
料程	0.05 料
道路幅員	3.60m
道路種別	市道
道路管理者	北九州市

起点	(イ) 福岡県北九州市若松区小石本村町 14-11 地先
終点	(ウ) 福岡県北九州市若松区赤崎町 15-106 地先
料程	0.30 料
道路幅員	5.50m
道路種別	市道
道路管理者	北九州市

起点	(ウ) 福岡県北九州市若松区赤崎町 15-106 地先
終点	(エ) 福岡県北九州市若松区宮前町 9-7 地先
料程	0.15 料
道路幅員	3.90m
道路種別	市道
道路管理者	北九州市

起点	(エ) 福岡県北九州市若松区宮前町 9-7 地先
終点	(オ) 福岡県北九州市若松区宮前町 11-41 地先
料程	0.25 料
道路幅員	4.90m
道路種別	市道
道路管理者	北九州市

起点	(オ) 福岡県北九州市若松区宮前町 11-41 地先
終点	(カ) 福岡県北九州市若松区迫田町 7-4 地先
料程	0.30 料
道路幅員	4.40m
道路種別	市道
道路管理者	北九州市

起点	(カ) 福岡県北九州市若松区迫田町 7-4 地先
終点	(キ) 福岡県北九州市若松区迫田町 7-15 地先
料程	0.05 料
道路幅員	5.90m
道路種別	市道
道路管理者	北九州市

起点	(キ) 福岡県北九州市若松区迫田町 7-15 地先
終点	(ク) 福岡県北九州市若松区迫田町 1-58 地先
料程	0.10 料
道路幅員	7.30m
道路種別	市道
道路管理者	北九州市

起点	(ク) 福岡県北九州市若松区迫田町 1-58 地先
終点	(ケ) 福岡県北九州市若松区中畑町 8-23 地先
料程	0.20 料
道路幅員	5.70m
道路種別	市道
道路管理者	北九州市

起点	(ケ) 福岡県北九州市若松区中畑町 8-23 地先
終点	(コ) 福岡県北九州市若松区棚田町 4-3 地先
料程	0.15 料
道路幅員	5.50m
道路種別	市道
道路管理者	北九州市

起点	(コ) 福岡県北九州市若松区棚田町 4-3 地先
終点	(サ) 福岡県北九州市若松区棚田町 2-2 地先
料程	0.10 料
道路幅員	7.30m
道路種別	市道
道路管理者	北九州市

起点	(サ) 福岡県北九州市若松区棚田町 2-2 地先
終点	(シ) 福岡県北九州市若松区赤崎町 2-10 地先
料程	0.30 料
道路幅員	18.20m
道路種別	市道
道路管理者	北九州市

運賃設定（案）

1 脇ノ浦・外小竹コース

往路 復路	バス停名称（仮）	運賃			
		①～⑫ で乗車	⑬で乗車	⑭で乗車	
新	① 小竹日吉神社下	190円			
	② 常福寺下				
	③ 外小竹公民館入口				
	④ 原ノ空池入口				
	⑤ 竜光の滝別院				
	既				⑥ 鬼ヶ坂入口
	新				⑦ 小竹
	既				⑧ 脇ノ浦
	新				⑨ 脇ノ浦漁港入口
					⑩ 脇ノ浦漁港前
					⑪ 脇ノ浦公民館
	既				⑫ 外小竹
⑬ 常福寺入口					
⑭ 椿下					
竜光の滝【停車なし】		230円		190円	
不動下【停車なし】					
向洋中学校前【停車なし】					
小石本村【停車なし】					
赤崎【停車なし】					
⑮ 下原町		270円	230円	230円	
上原町【停車なし】					
若松高校前【停車なし】					
既		⑯ 深町	270円		
⑰ 栄盛川					
西園町【停車なし】		300円	300円	270円	
大井戸町【停車なし】					
⑱ 中川町					
⑲ 本町					
⑳ 本町三丁目					
㉑ 若松南海岸通り					
㉒ エスト本町東口					
㉓ 若松区役所前					
㉔ 若松郵便局前					
㉕ 産業医科大学若松病院					

- ◆ ①「小竹日吉神社下」から㉕「産業医科大学若松病院」行きは、⑮「下原町」以降、降車のみ。
- ◆ ㉕「産業医科大学若松病院」から①「小竹日吉神社下」行きは、⑮「下原町」まで、乗車のみ。

2 宮前町コース

バス停名称（仮）		運賃
		①～⑥ で乗車
新	① 小石本村町西公園	190円
	② 小石本村町東公園	
	③ 宮前町	
	④ 迫田町東公園下	
	⑤ 迫田町西公園	
	⑥ 小石小学校前	
既存	⑦ 下原町	230円
	上原町【停車なし】	
	若松高校前【停車なし】	
	⑧ 深町	
	⑨ 栄盛川	
	西園町【停車なし】	
	大井戸町【停車なし】	
	⑩ 中川町	230円
	⑪ 本町	
	⑫ 本町三丁目	
	⑬ 若松南海岸通り	
	⑭ エスト本町東口	
	⑮ 若松区役所前	
	⑯ 若松郵便局前	
⑰ 産業医科大学若松病院		

- ◆ ①「小石本村町西公園」から⑰「産業医科大学若松病院」行きは、⑦「下原町」以降、降車のみ。
- ◆ ⑰「産業医科大学若松病院」から①「小石本村町西公園」行きは、⑦「下原町」まで、乗車のみ。

普通旅客運賃表

北九州市交通局

外小竹～若松病院線

産業医科大学若松病院～本町・下原町・脇ノ浦公民館～外小竹

整理番号

1 基準運賃及び平均賃率

区分	現行(円)	改定(円)
基準賃率		
平均賃率		—

2 指定停留所

区界停留所	指定停留所	キロ程	摘要
本町	産業医科大学若松病院	1.2	
"	若松郵便局前	1.1	
"	若松区役所前	0.8	
"	エスト本町東口	0.6	
"	若松南海岸通り	0.4	
"	本町三丁目	0.2	
脇ノ浦	小竹日吉神社下	2.5	
"	常福寺下	2.1	
"	外小竹公民館入口	2.0	
"	原ノ空池入口	1.6	
"	電光の滝別院	1.2	
"	鬼ヶ坂入口	0.7	
"	小竹	0.4	
"	脇ノ浦漁港入口	0.2	
"	脇ノ浦漁港前	0.6	
"	脇ノ浦公民館	0.8	
"	外小竹	1.1	

3 運賃調整原因符号

符号	調整原因

4 割増区間

種類	区間	割増	摘要

5 準区界停留所

廃止停留所	準区界停留所

6 備考

(イ)特半区を適用する区間 (190円)

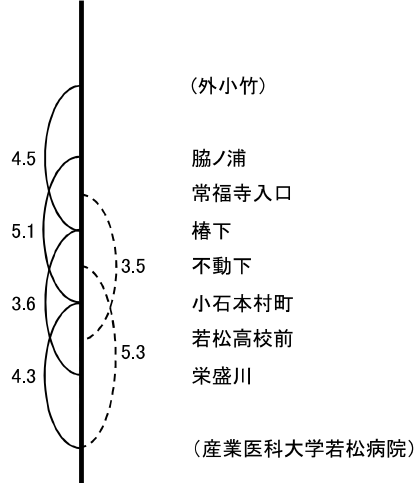
区	間
産業医科大学若松病院	若松高校前
若松高校前	不動下
不動下	常福寺入口

(ロ)特1区を適用する区間 (230円)

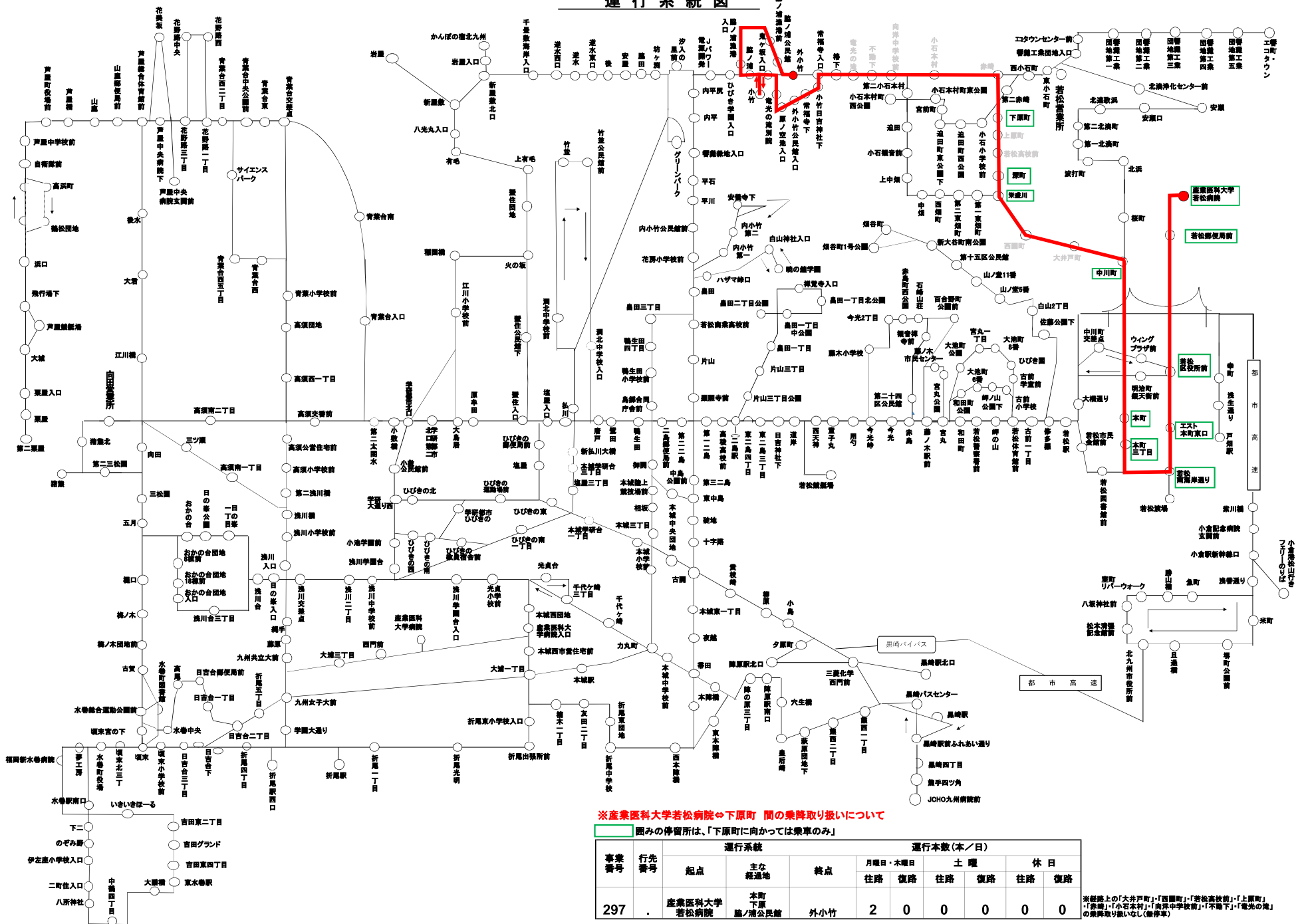
区	間
産業医科大学若松病院	不動下
若松高校前	常福寺入口

							(外小竹)
							脇ノ浦
							190
							1.1
							橋下
							190
							190
							3.4
							4.5
							小石本村町
							190
							230
							230
							1.7
							5.1
							6.2
							栄盛川
							190
							230
							270
							270
							1.9
							3.6
							7.0
							8.1
							(産業医科大学若松病院)
							190
							230
							270
							300
							300
							2.4
							4.3
							6.0
							9.4
							10.5
計	上限運賃	—	—	—	—	—	—
	実施運賃	190	420	690	990	1,180	3,470
	実キロ程	2.4	6.2	11.3	24.9	30.4	75.2

特殊区間制



運行系統図



※産業医科大学若松病院⇄下原町 間の乗降取り扱いについて

事業番号	行先番号	起点	主な経通地	終点	運行本数(本/日)					
					月曜日・木曜日		土曜		休日	
					往路	復路	往路	復路	往路	復路
297		産業医科大学若松病院	本町下原路/浦公民館	外小竹	2	0	0	0	0	0

※経路上の「大井戸町」「西原町」「若松高校前」「上原町」「赤崎」「小石本村」「尚洋中学校前」「下郷下」「電光の地」の乗降取り扱いなし(無停車)

普通旅客運賃表

北九州市交通局

外小竹～若松病院線 産業医科大学若松病院～本町・下原町・脇ノ浦公民館～小竹日吉神社下 整理番号

1 基準運賃及び平均賃率

区分	現行(円)	改定(円)
基準賃率		
平均賃率		—

2 指定停留所

区界停留所	指定停留所	キロ程	摘要
本町	産業医科大学若松病院	1.2	
"	若松郵便局前	1.1	
"	若松区役所前	0.8	
"	エスト本町東口	0.6	
"	若松南海岸通り	0.4	
"	本町三丁目	0.2	
脇ノ浦	外小竹	1.1	
"	脇ノ浦公民館	0.8	
"	脇ノ浦漁港前	0.6	
"	脇ノ浦漁港入口	0.2	
"	小竹	0.4	
"	鬼ヶ坂入口	0.7	
"	竜光の滝別院	1.2	
"	原ノ空池入口	1.6	
"	外小竹公民館入口	2.0	
"	常福寺下	2.1	
"	小竹日吉神社下	2.5	

3 運賃調整原因符号

符号	調整原因

4 割増区間

種類	区間	割増	摘要

5 準区界停留所

廃止停留所	準区界停留所

6 備考

(イ)特半区を適用する区間 (190円)

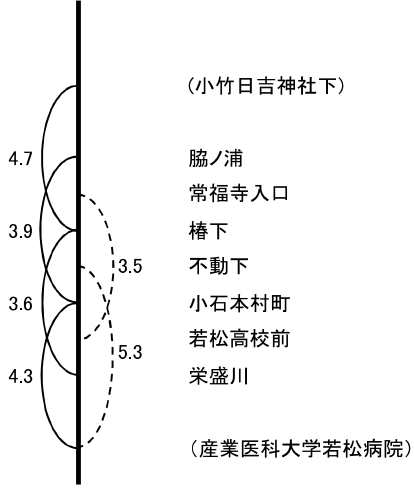
区 間
産業医科大学若松病院 若松高校前
若松高校前 不動下
不動下 常福寺入口

(ロ)特1区を適用する区間 (230円)

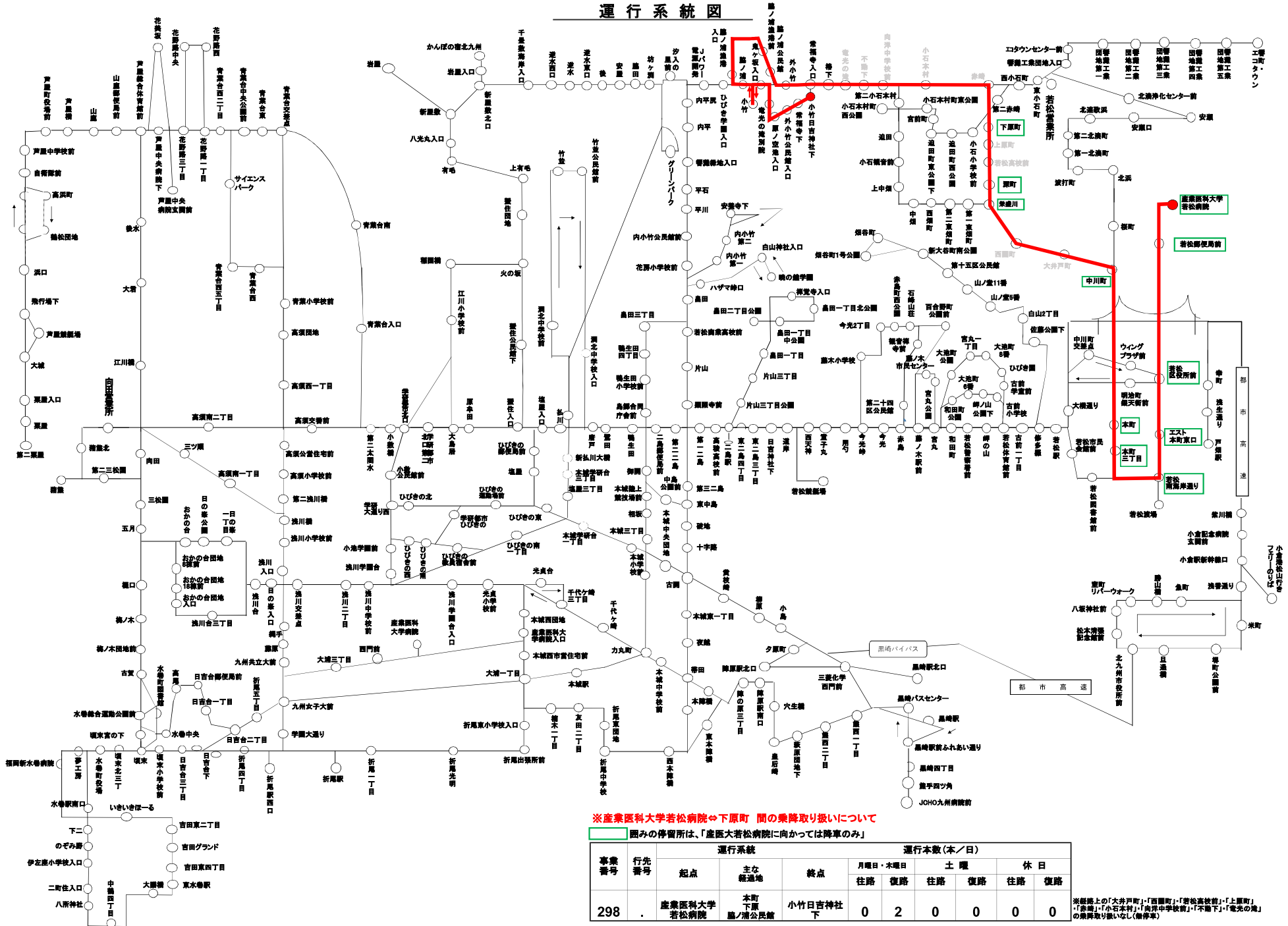
区 間
産業医科大学若松病院 不動下
若松高校前 常福寺入口

					(小竹日吉神社下)		
				脇ノ浦	—		
					190		
					2.5		
					—		
				椿下	—		
					190		
					190		
					2.2		
					4.7		
					—		
				小石本村町	—		
					190		
					230		
					230		
					1.7		
					3.9		
					6.4		
					—		
				栄盛川	—		
					190		
					230		
					270		
					270		
					1.9		
					3.6		
					5.8		
					8.3		
					—		
				(産業医科大学若松病院)	—		
					190		
					230		
					270		
					300		
					300		
					2.4		
					4.3		
					6.0		
					8.2		
					10.7		
計	上限運賃	—	—	—	—		
	実施運賃	190	420	690	990	1,180	3,470
	実キロ程	2.4	6.2	11.3	20.1	32.6	72.6

特殊区間制



運行系統図



※産業医科大学若松病院⇄下原町 間の乗降取り扱いについて

事業番号	行先番号	運行系統		運行本数(本/日)						
		起点	主な経通地	終点	月曜日・木曜日		土曜		休日	
					往路	復路	往路	復路	往路	復路
298		産業医科大学 若松病院	本町 下原町 麓ノ浦公民館	小竹日吉神社 下	0	2	0	0	0	0

※経路上の「大井戸町」「西原町」「若松高校前」「上原町」「赤崎」「小石本村」「南津中学校前」「不動下」「電光の地」の乗降取り扱いなし(無停車)

普通旅客運賃表

別表1

北九州市交通局

宮前町～若松病院線

産業医科大学若松病院～本町・宮前町～小石本村町西公園

整理番号

1 基準運賃及び平均賃率

区分	現行(円)	改定(円)
基準賃率		
平均賃率		—

2 指定停留所

区界停留所	指定停留所	キロ程	摘要
本町	産業医科大学若松病院	1.2	
"	若松郵便局前	1.1	
"	若松区役所前	0.8	
"	エスト本町東口	0.6	
"	若松南海岸通り	0.4	
"	本町三丁目	0.2	
小石本村町東公園	小石本村町西公園	0.6	

3 運賃調整原因符号

符号	調整原因

4 割増区間

種類	区間	割増	摘要

5 準区界停留所

廃止停留所	準区界停留所

6 備考

(イ)特半区を適用する区間 (190円)

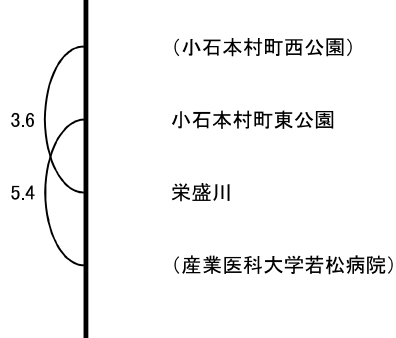
区 間
産業医科大学若松病院～若松高校前

(ロ)特1区を適用する区間 (230円)

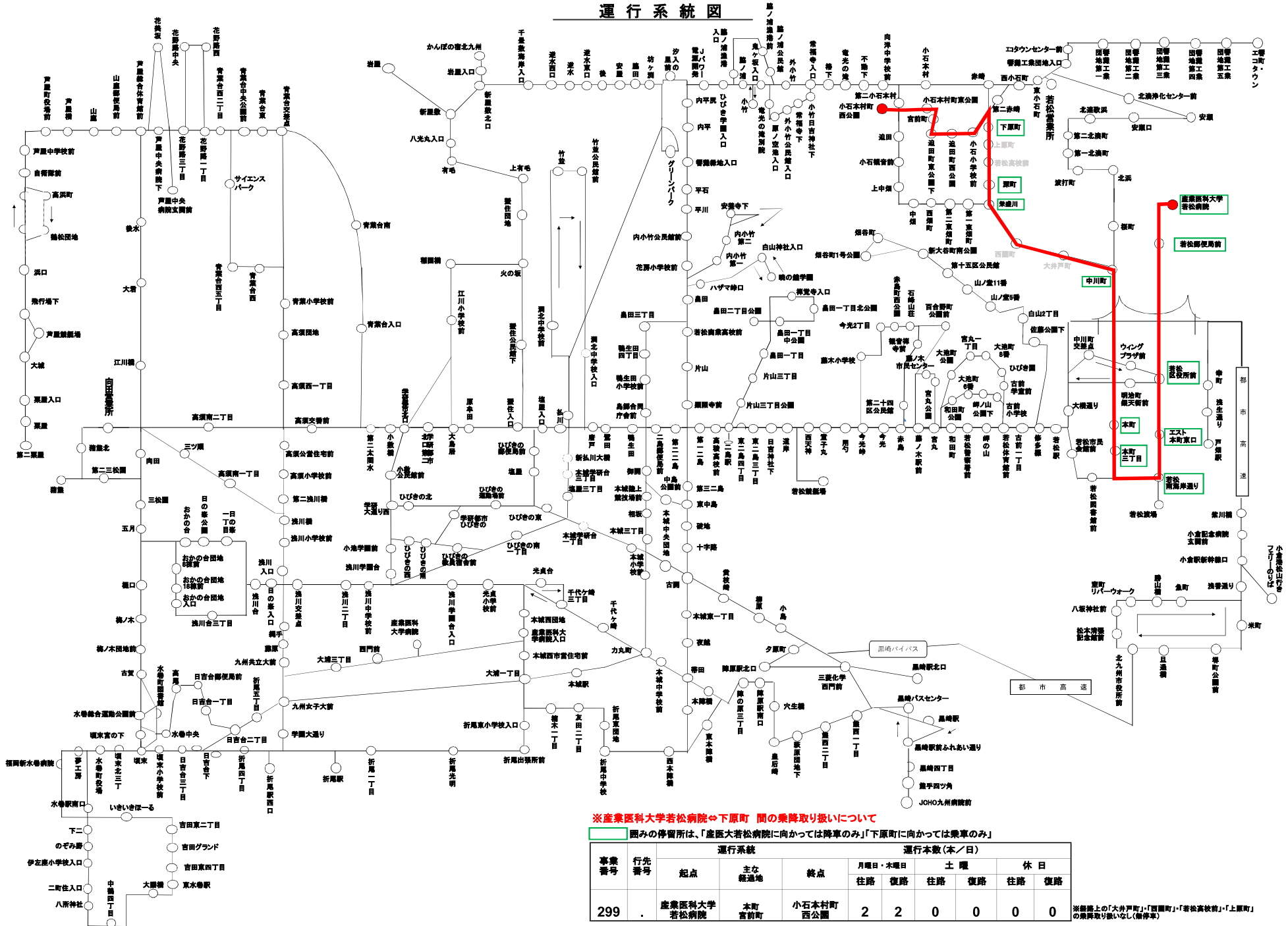
区 間

特殊区間制

	(産業医科大学若松病院)	栄盛川	小石本村町東公園	(小石本村町西公園)
上限運賃	—	—	—	—
実施運賃	190	190	230	230
実キロ程	2.4	3.0	5.4	6.0
計				
上限運賃	—	—	—	—
実施運賃	190	420	610	1220
実キロ程	2.4	8.4	10.2	21.0



運行系統図



※産業医科大学若松病院⇄下原町 間の乗降取り扱いについて

図みの停留所は、「産医大若松病院」向っては降車のみ、「下原町」向っては乗車のみ

事業番号	行先番号	運行系統		運行本数(本/日)						
		起点	主な経通地	終点	月曜日・木曜日		土曜日		休日	
					往路	復路	往路	復路	往路	復路
299		産業医科大学若松病院	本町宮前町	小石本村町西公園	2	2	0	0	0	0

※路線上の「大井戸町」「西園町」「若松高校前」「上原町」の乗降取り扱いなし(降車)