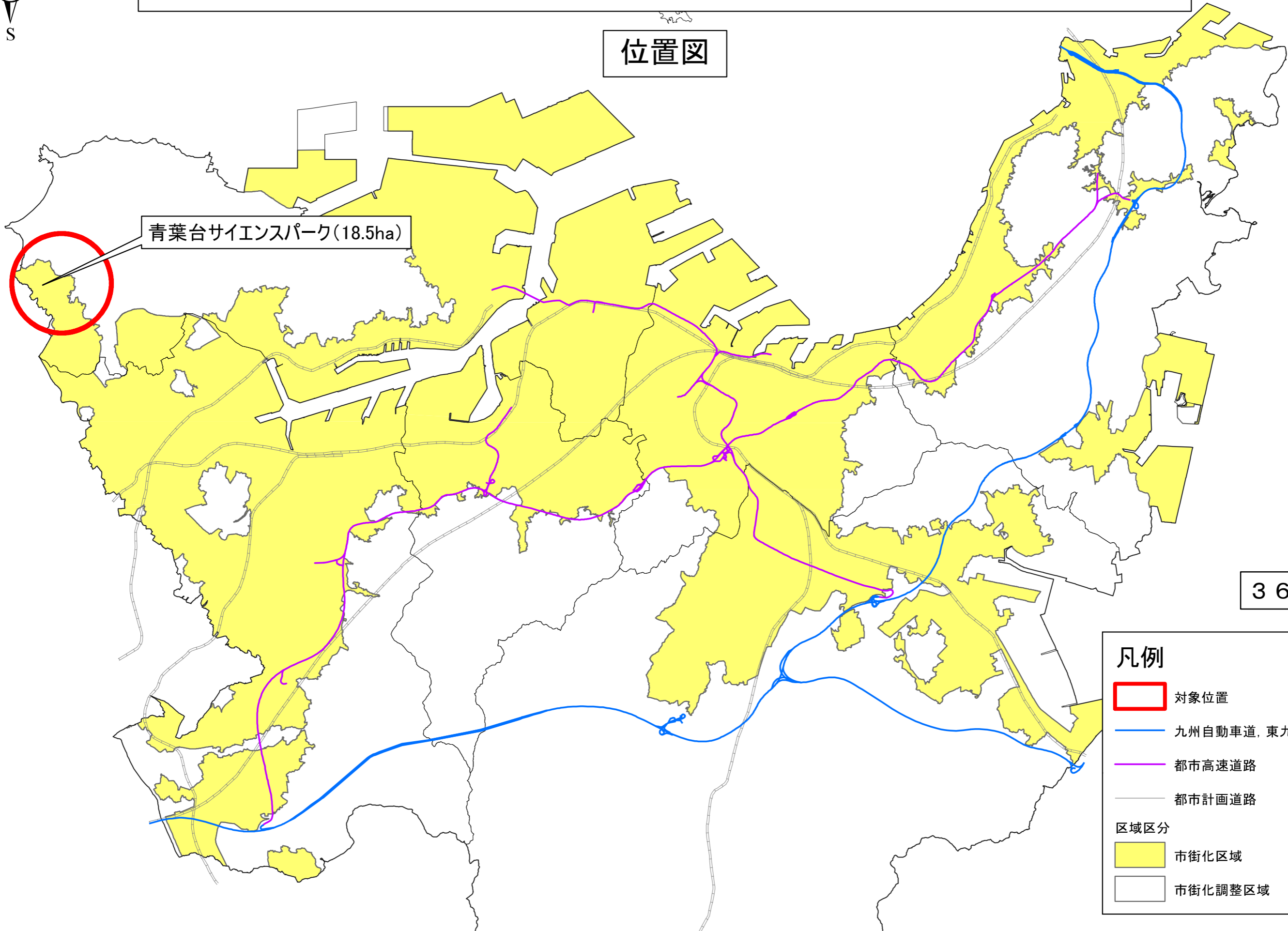


北九州広域都市計画 青葉台サイエンスパーク地区計画の変更(北九州市決定)  
S = 1/90,000

参考図面







位置図



青葉台サイエンスパーク(18.5ha)

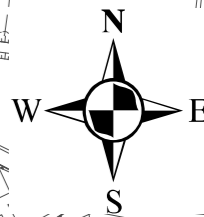
365-1

**凡例**

-  対象位置
-  九州自動車道, 東九州自動車道
-  都市高速道路
-  都市計画道路
- 区域区分**
-  市街化区域
-  市街化調整区域

# 北九州広域都市計画 青葉台サイエンスパーク地区計画の変更(北九州市決定)

S = 1/2,500



## 計画図

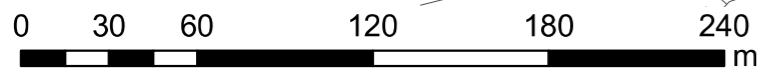


生活・業務関連施設地区

研究開発地区

生活・業務関連施設地区

365-3




凡例	
	地区計画区域
	地区の区分線
	緩衝エリアの境界線
	地区施設(歩道2.5m)
	地区施設(歩道3.0m)
	地区施設(緑地)

# 北九州広域都市計画 青葉台サイエンスパーク地区計画の変更(北九州市決定)

S = 1/10,000

## 総括図



365-2

### 凡例

- 地区計画区域
- 第一種低層住居専用地域
- 第二種低層住居専用地域
- 第一種中高層住居専用地域
- 第二種中高層住居専用地域
- 第一種住居地域
- 第二種住居地域
- 準住居地域
- 近隣商業地域
- 商業地域
- 準工業地域
- 工業地域
- 工業専用地域
- 特別用途地区
- 都市再生特別地区
- 高度地区
- 高度利用地区
- 防火地域
- 準防火地域
- 風致地区
- 駐車場整備地区
- 臨港地区
- 特別緑地保全地区
- 都市計画公園
- 都市計画道路
- 都市高速鉄道

0 125 250 500 750 1,000 m

