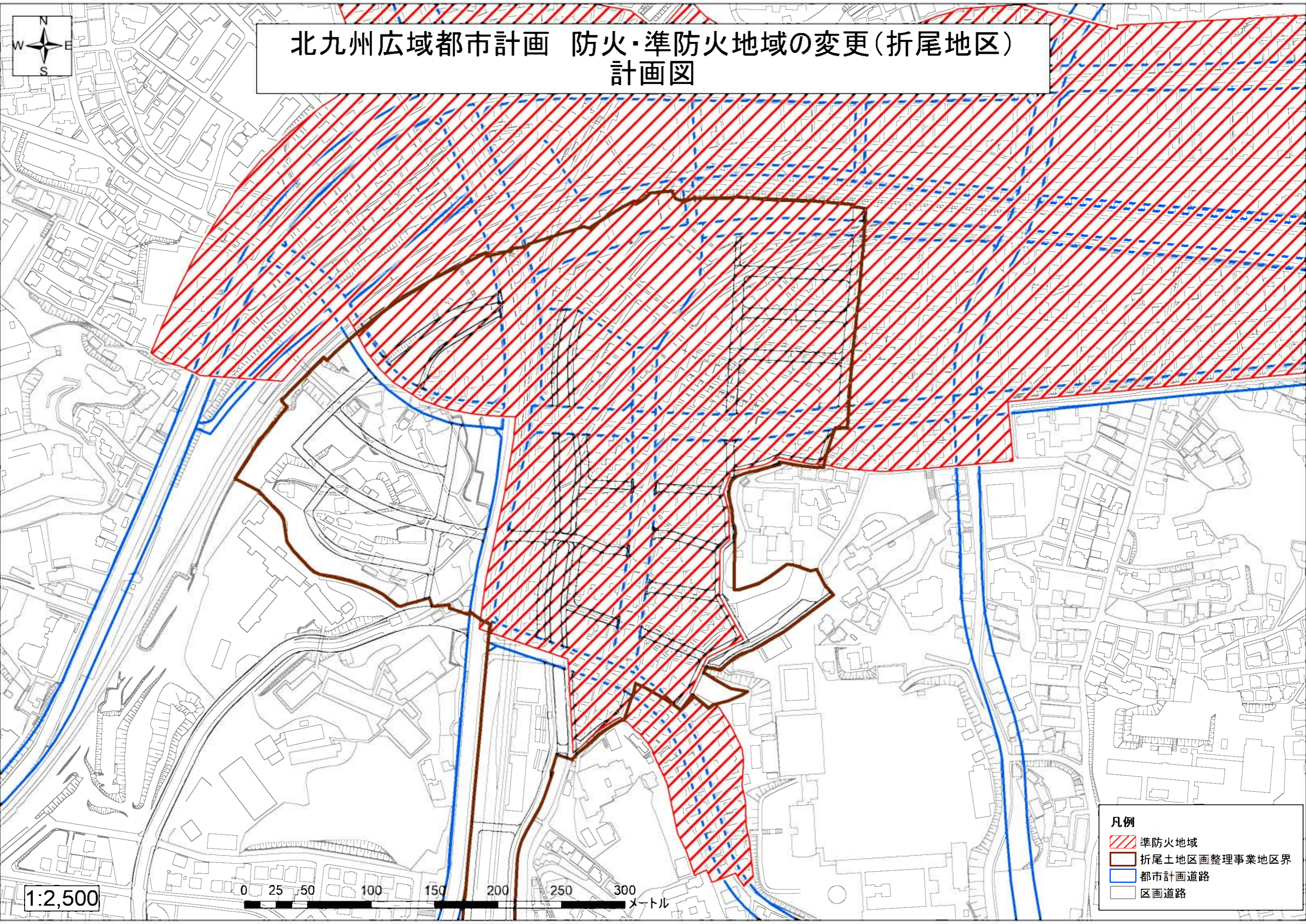








北九州広域都市計画 防火・準防火地域の変更(折尾地区) 計画図



- 凡例
-  準防火地域
 -  折尾土地区画整理事業地区界
 -  都市計画道路
 -  区画道路

1:2,500

0 25 50 100 150 200 250 300 メートル