


門司港観光ガイドシステム「じーもの探索マップ」

令和4年7月1日サービス開始！

新型コロナウイルスの感染状況が落ち着く中、全国的に旅行需要が高まっており、本市においても観光需要の回復が期待されています。

門司区役所では、この機を捉え、門司港レトロ地区の集客力を生かし、周辺の賑わいづくりを進めるため、スマートフォンで観光スポット・飲食店等の情報やトピックを交え紹介し、楽しくまち歩きができるとともに、地域の回遊性を高める観光ガイドシステム「じーもの探索マップ」を作成しました。

今後とも、にぎわいを生み出すことで“門司に「訪れてみたい」「住んでみたい」「住み続けたい」という区のまちづくりの目標を実現してまいります。



(左画像：門司港駅 右画像：めかり公園第2展望台からの夜景)

1 システム概要

- ① 巡る 地域の回遊性を高めるため、めかり地区や門司港広域を周遊するコースを設定するなど、テーマごとに現在6コースを設定。コースに沿って観光スポットを巡り、スポットにある2次元バーコードにスマートフォンをかざすことで、“じーもの一言（豆知識）”で知識を深めることができると共に、コース上の全てのスポットを回ること、お店で使えるクーポンを獲得することができます。
- ② 学ぶ 門司港の歴史を学ぶことができるコーナーを設けるとともに、門司港に関する知識を試すことができる「門司港検定」コーナーを設置。クイズに全て回答することで「門司大学学長」の称号を獲得することができます。
- ③ イベント 直近に開催されるイベントを掲載しています。
- ④ グルメショップ 門司港を中心とした飲食店等約80店を掲載。
 - ※ コースやスポットなどについては、今後も拡充する予定です。
 - ※ 詳しくは別紙パンフレットをご参照ください。

2 今後のスケジュール

以下の日時において、北九州市立大学地域創生学群西田ゼミが運営する「モノはうす」の学生を中心に「まち歩きイベント」を実施します。今回のイベントを通じて、「じーもの探索マップ」の改善点や新たな取り組みについて学生の意見を募ります。

日時：令和4年7月16日(土)11:00～(1時間程度)

内容：モノはうす(門司区栄町3-22、栄町銀天街内)から「じーもの探索マップ」を使い、2チームに分かれて門司港レトロ地区を巡ります。

※ イベント手配の都合上、取材時は下記問い合わせ先にご連絡をお願いします。

2022年7月 サービス開始

レトロ観光なら まるっとおまかせ

門司港を街ぶらするなら

ポータルサイト

「じーもの探索マップ」



門司区
マスコットキャラクター
「じーも」

門司港に
着いたら
アクセス!

すぐに



利用
無料

Retro Sweets

Yaki-Curry

クルメスポットも
盛りだくさん

現在地からのおすすめ
散策コースを紹介



北九州市 市民太陽発電所
KITAKYUSHU CITIZENS SOLAR FARM

「じーもの探索マップ」は、
市民太陽発電所の
売電収入を活用して
整備しています。

市民太陽発電所は、北九州市が市民等から建設資金を募って作った施設で、その売電収入の一部を市民に還元している公設公営のメガソーラーです。

門司港の「今」も「昔」もまるわかり

門司港を街ぶらするなら
じーもの探索マップ
 ポータルサイト

ポータルサイト



門司区
 マスコットキャラクター
 「じーも」

トップページはこちらから




※画像はイメージです。
 サイトのデザイン・仕様は予告なく
 改訂する場合があります。
 ご了承ください。




現在地からのおすすめスポット案内

テーマに沿った散策コースを紹介！
 コースにある全てのQRコードに
 スマホをかざして、お店で使える
 クーポンをゲットしよう！
 サイトのヒントをもとに
 QRコードの場所をさがそう！



スマホをかざすと
 じーもの一言
 (豆知識)が
 でてくるよ!



門司港駅

レトロの今昔を学ぼう!



「門司港検定」にチャレンジ!

次々出てくるクイズに答えて、
 「門司大学学長」を目指そう!



随時更新!

門司港をリアルタイムで
 満喫しよう。



今後も最新情報を随々配信
 門司港に来た時は、まずはサイトにアクセス