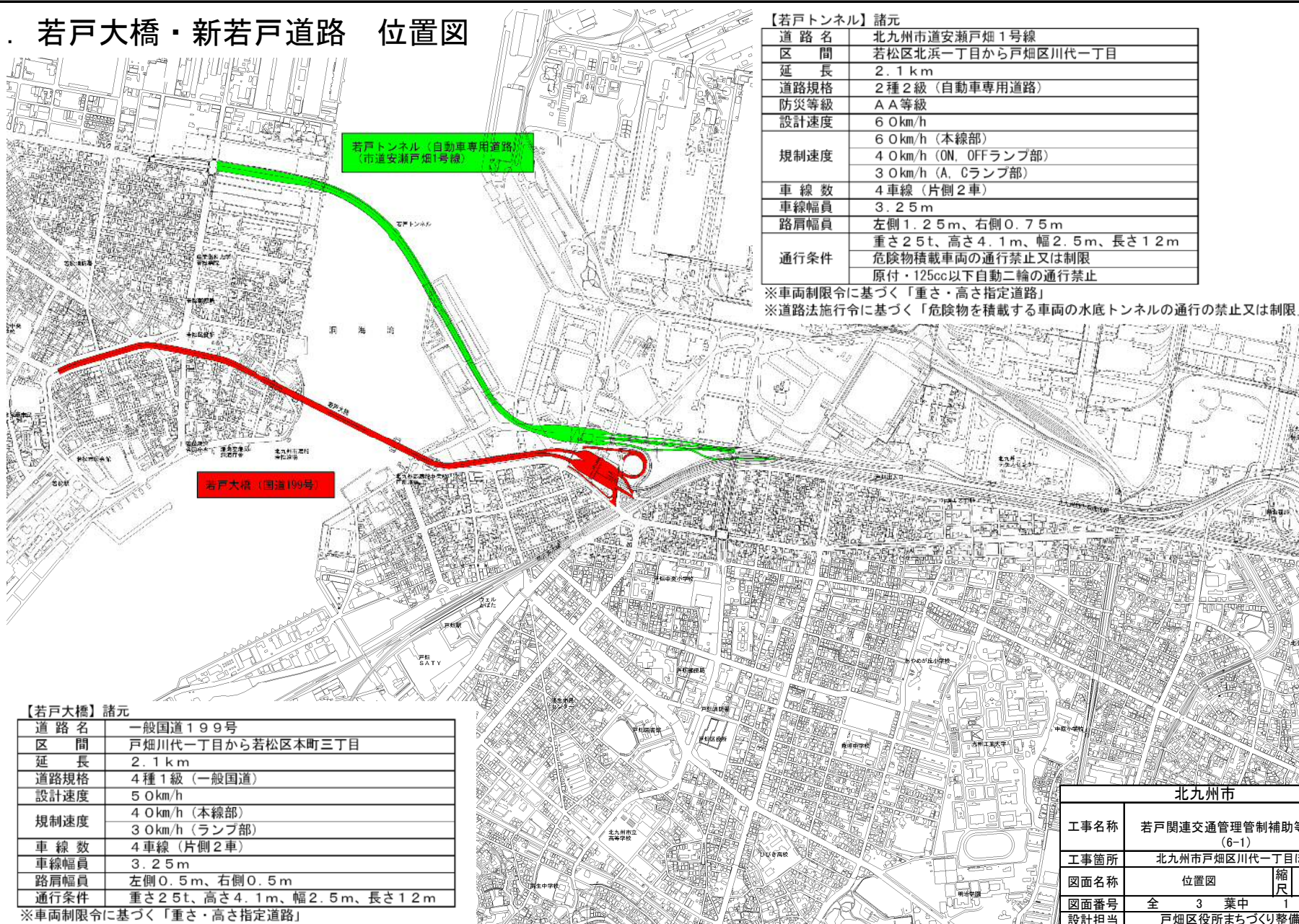


1. 若戸大橋・新若戸道路 位置図



【若戸トンネル】諸元

道路名	北九州市道安瀬戸畑1号線
区間	若松区北浜一丁目から戸畑区川代一丁目
延長	2.1km
道路規格	2種2級(自動車専用道路)
防災等級	AA等級
設計速度	60km/h
規制速度	60km/h(本線部)
	40km/h(ON, OFFランプ部)
	30km/h(A, Cランプ部)
車線数	4車線(片側2車)
車線幅員	3.25m
路肩幅員	左側1.25m、右側0.75m
	重さ25t、高さ4.1m、幅2.5m、長さ12m
通行条件	危険物積載車両の通行禁止又は制限
	原付・125cc以下自動二輪の通行禁止

※車両制限令に基づく「重さ・高さ指定道路」

※道路法施行令に基づく「危険物を積載する車両の水底トンネルの通行の禁止又は制限」

【若戸大橋】諸元

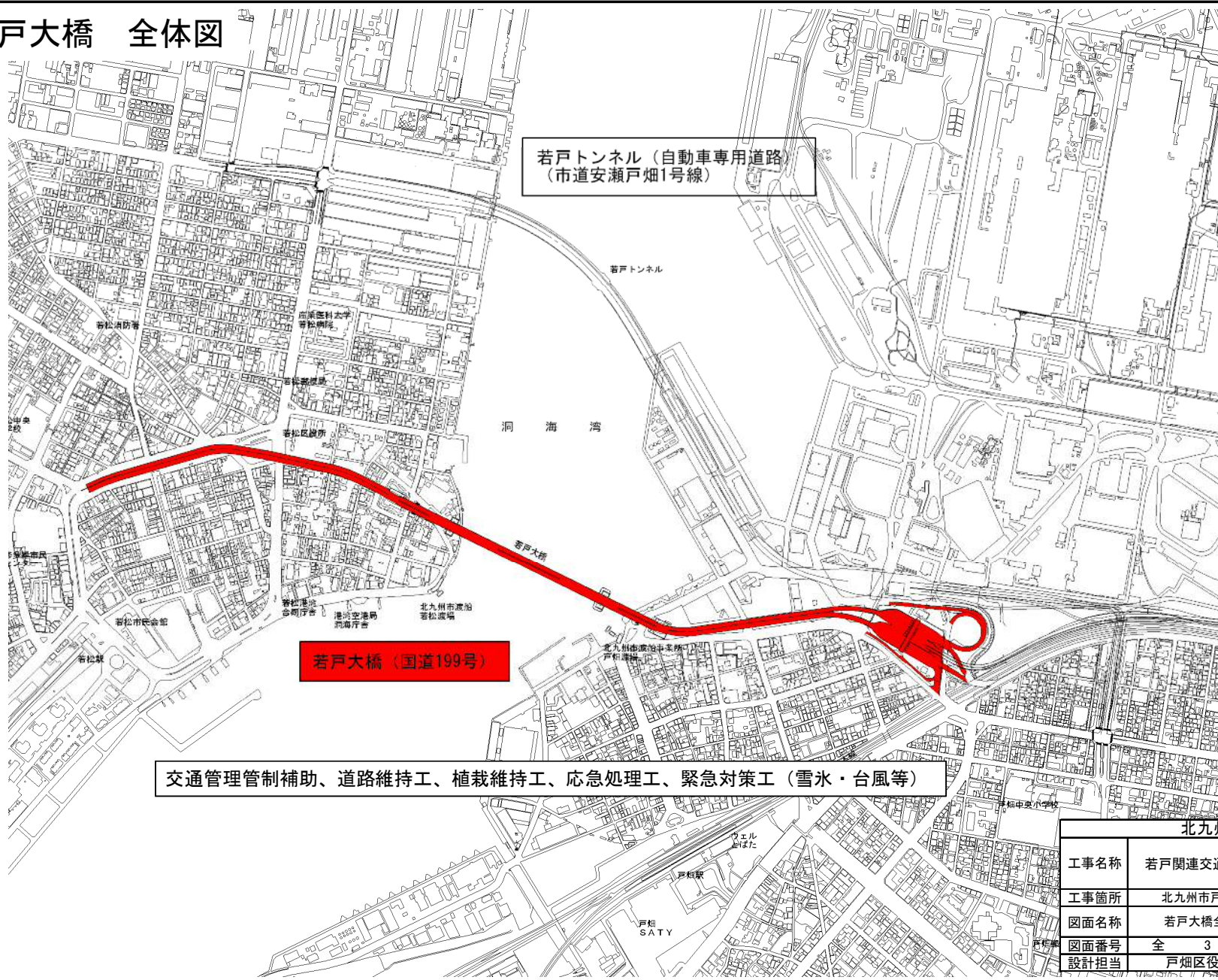
道路名	一般国道199号
区間	戸畑川代一丁目から若松区本町三丁目
延長	2.1km
道路規格	4種1級(一般国道)
設計速度	50km/h
規制速度	40km/h(本線部)
	30km/h(ランプ部)
車線数	4車線(片側2車)
車線幅員	3.25m
路肩幅員	左側0.5m、右側0.5m
通行条件	重さ25t、高さ4.1m、幅2.5m、長さ12m

※車両制限令に基づく「重さ・高さ指定道路」

北九州市

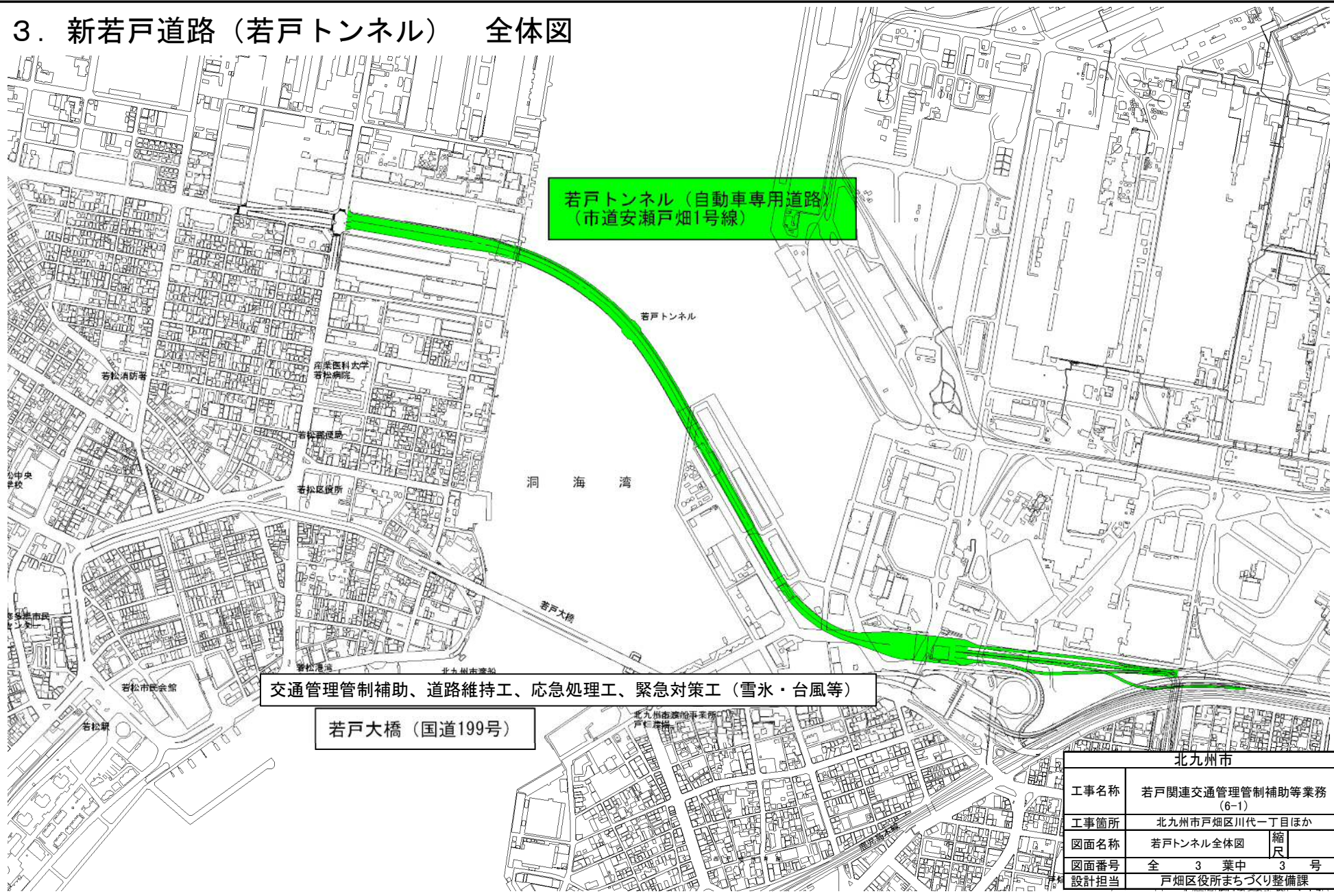
工事名称	若戸関連交通管理管制補助等業務(6-1)		
工事箇所	北九州市戸畑区川代一丁目ほか		
図面名称	位置図	縮尺	
図面番号	全 3 葉中	1 号	
設計担当	戸畑区役所まちづくり整備課		

2. 若戸大橋 全体図



北九州市	
工事名称	若戸関連交通管理管制補助等業務 (6-1)
工事箇所	北九州市戸畑区川代一丁目ほか
図面名称	若戸大橋全体図
図面番号	全 3 葉中 2 号
設計担当	戸畑区役所まちづくり整備課

3. 新若戸道路（若戸トンネル） 全体図



北九州市	
工事名称	若戸関連交通管理管制補助等業務 (6-1)
工事箇所	北九州市戸畑区川代一丁目ほか
図面名称	若戸トンネル全体図 <small>縮尺</small>
図面番号	全 3 葉中 3 号
設計担当	戸畑区役所まちづくり整備課