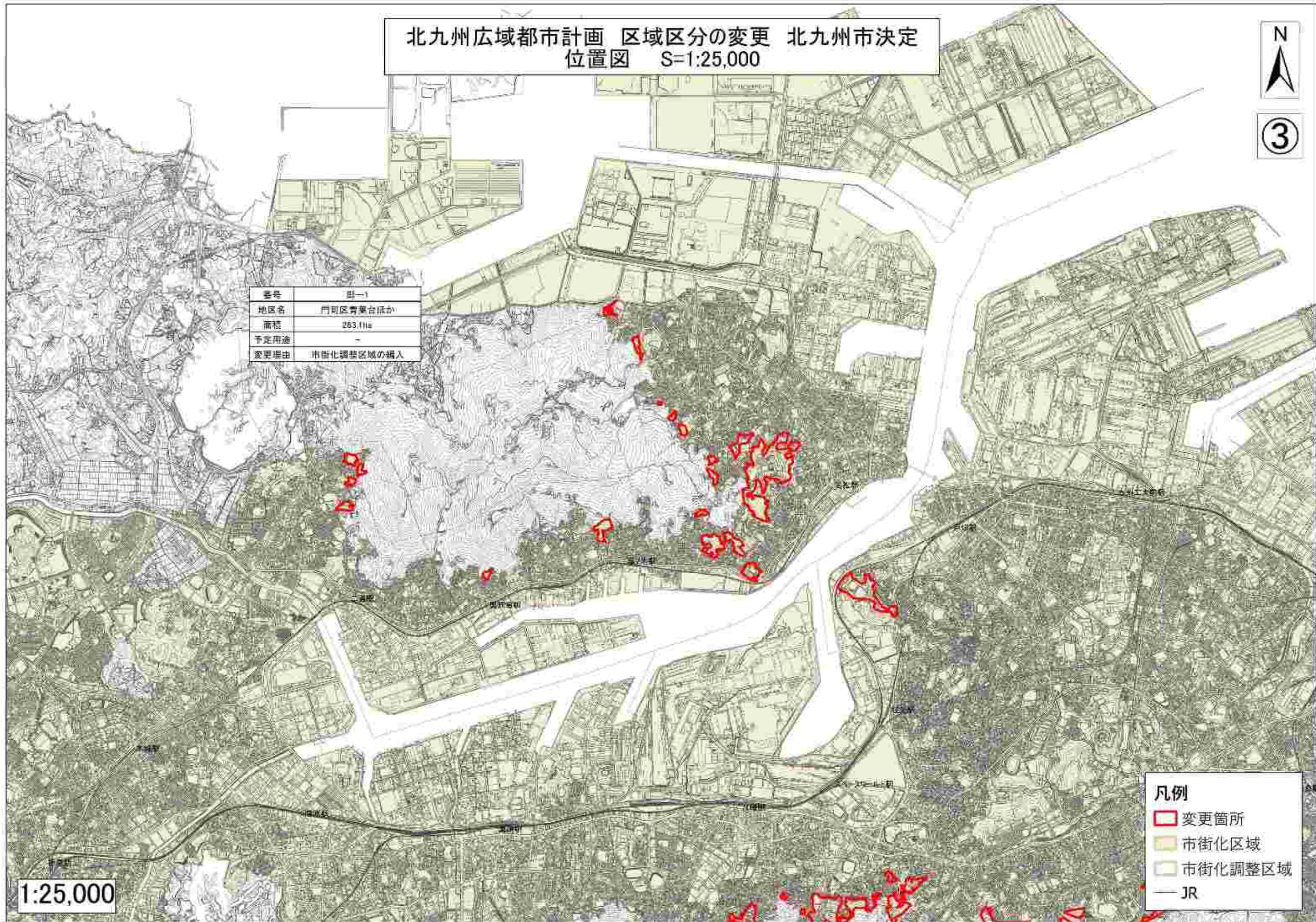


北九州広域都市計画 区域区分の変更 北九州市決定
位置図 S=1:25,000



③

番号	第1
地区名	門司区青葉台ほか
面積	263.1ha
予定用途	-
変更理由	市街化調整区域の編入



1:25,000

凡例

	変更箇所
	市街化区域
	市街化調整区域
	JR

北九州広域都市計画 区域区分の変更 北九州市決定
位置図 S=1:25,000




番号	Ⅱ-1
地区名	門司区青葉台ほか
面積	263.1ha
予定用途	-
変更理由	市街化調整区域の編入

1:25,000

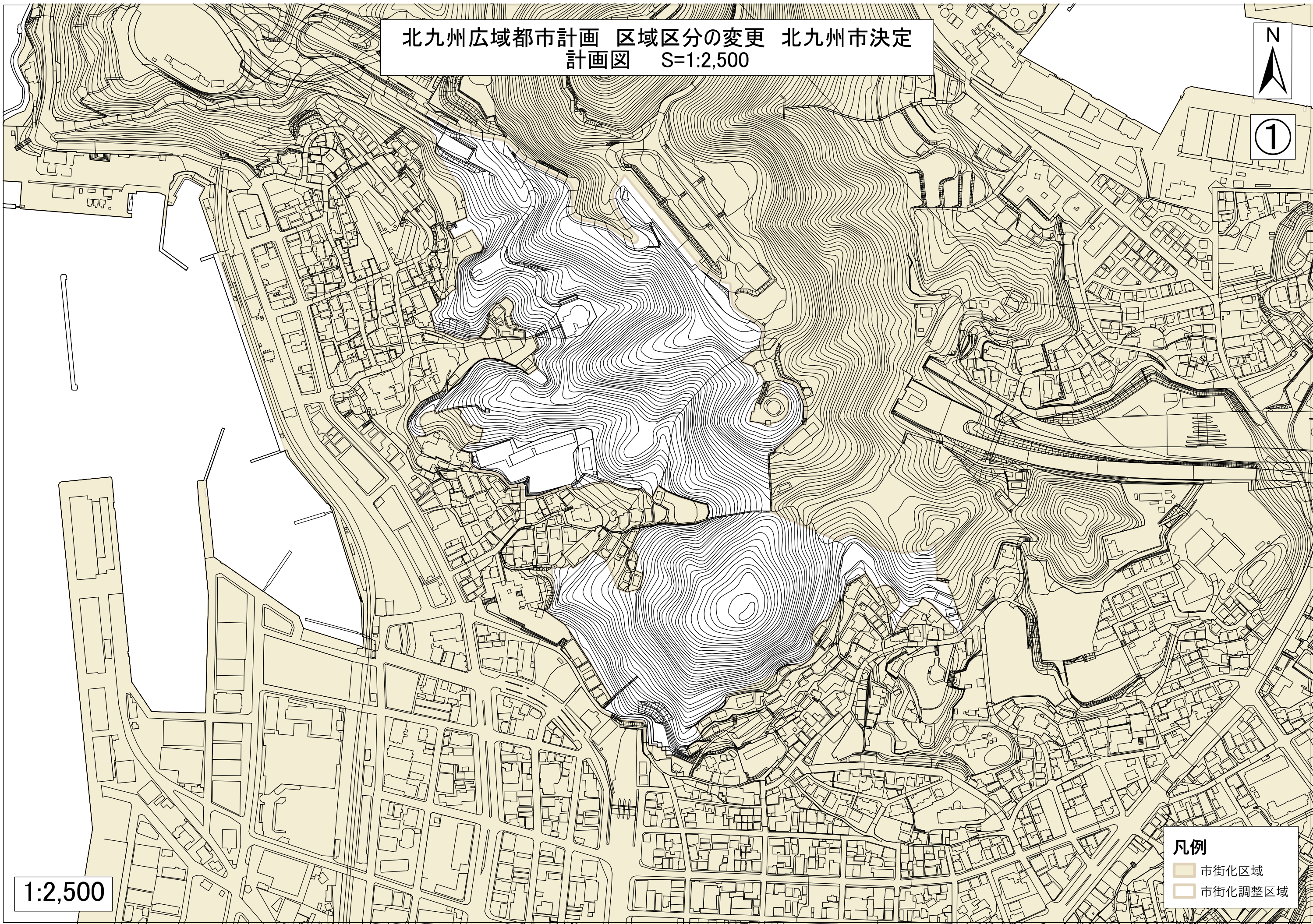
凡例

	変更箇所
	市街化区域
	市街化調整区域
	JR

北九州広域都市計画 区域区分の変更 北九州市決定
計画図 S=1:2,500



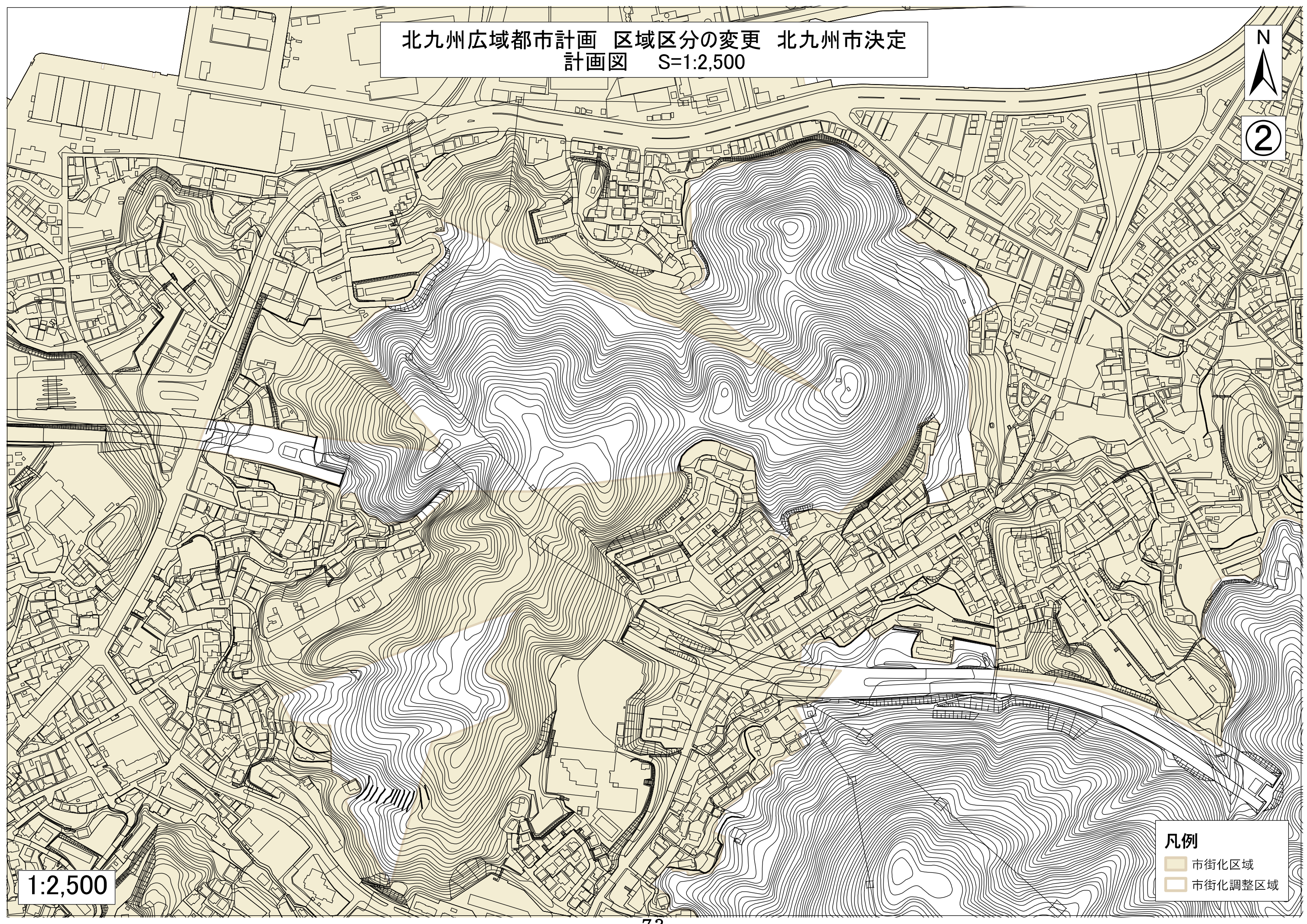
①



1:2,500

- 凡例
- 市街化区域
 - 市街化調整区域

北九州広域都市計画 区域区分の変更 北九州市決定
計画図 S=1:2,500



1:2,500

- 凡例
- 市街化区域
 - 市街化調整区域