

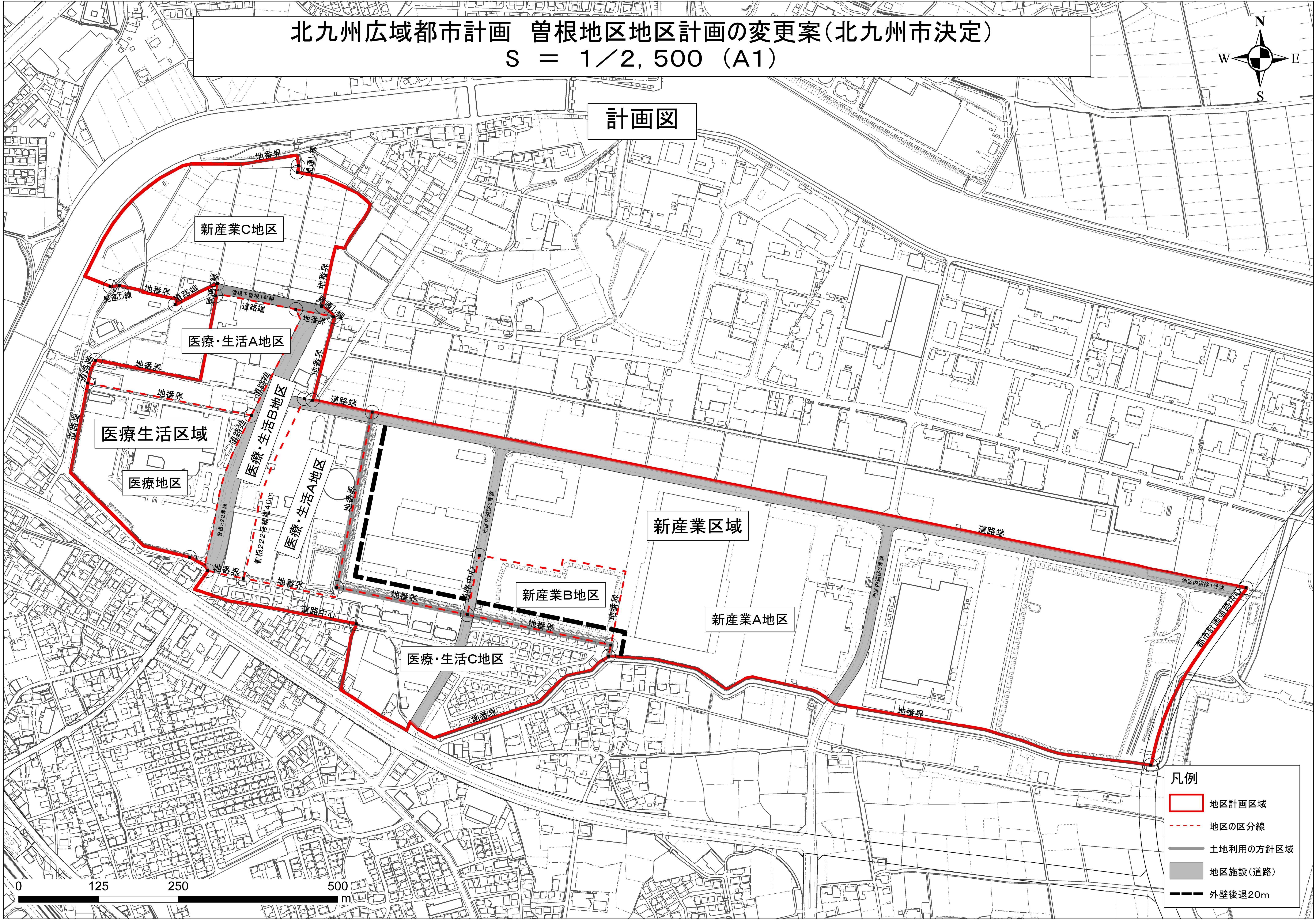


北九州広域都市計画 曽根地区地区計画の変更案(北九州市決定)

S = 1/2,500 (A1)



計画図



- 凡例
- 地区計画区域
  - 地区の区分線
  - 土地利用の方針区域
  - 地区施設(道路)
  - 外壁後退20m