
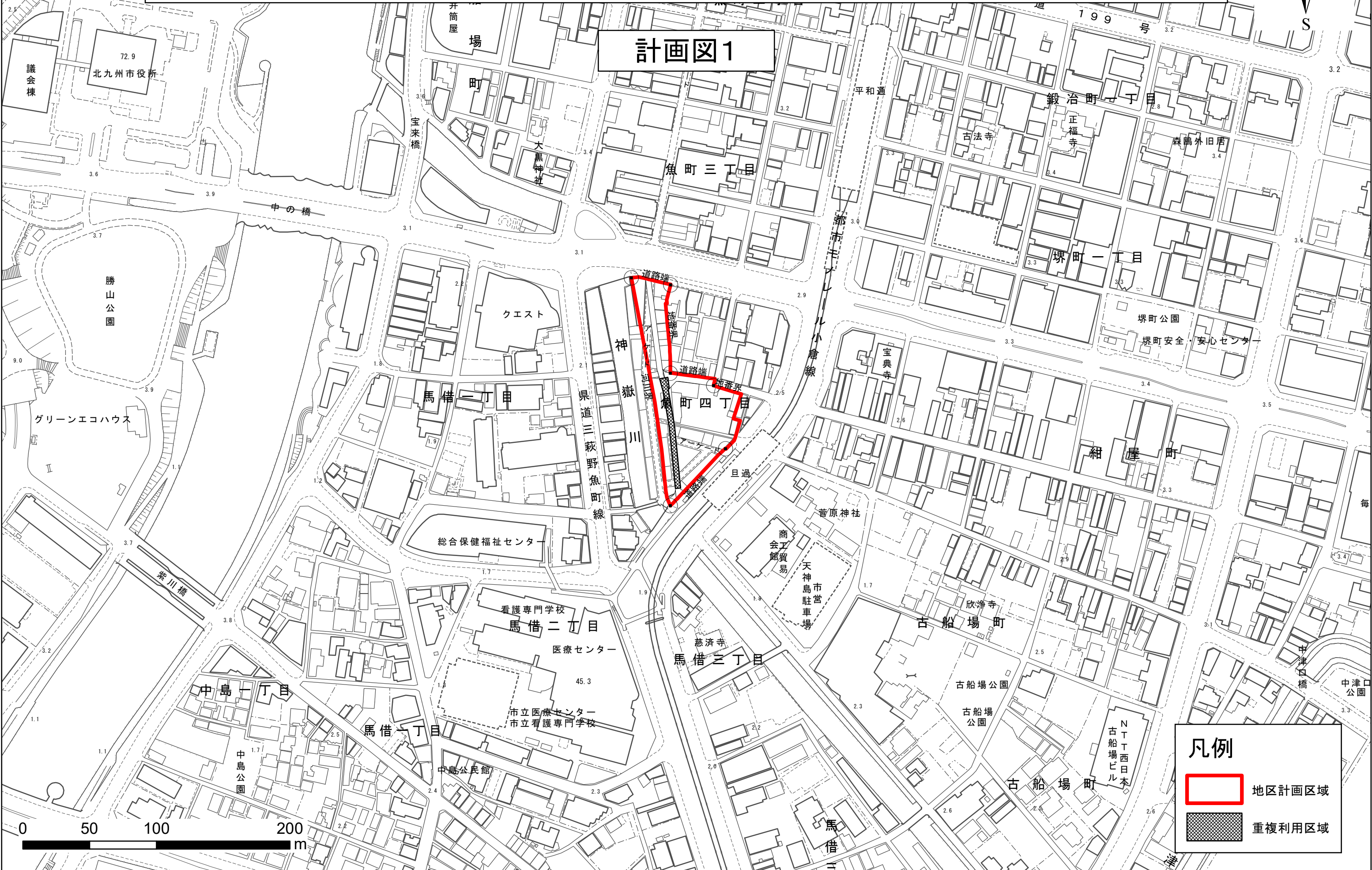



北九州広域都市計画 旦過地区地区計画の決定案(北九州市決定)
S = 1/2, 500




計画図1



凡例


 地区計画区域

 重複利用区域

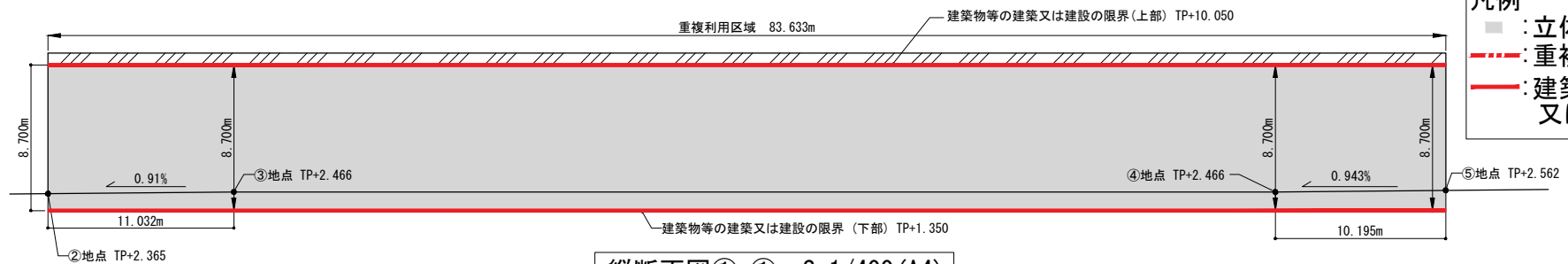
案

北九州広域都市計画 旦過地区地区計画の決定（北九州市決定）

計画図2 1/2



平面図 S=1/400 (A4)

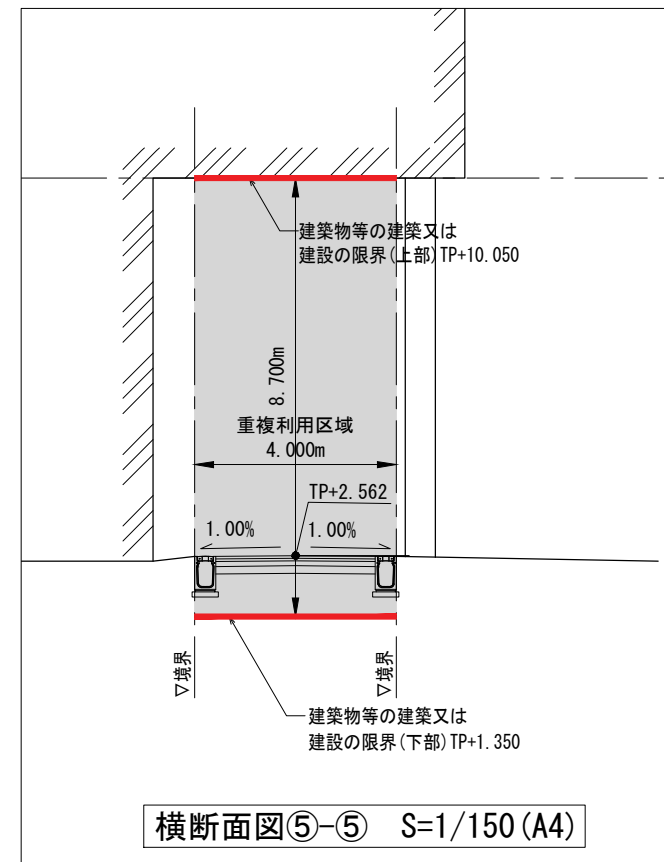
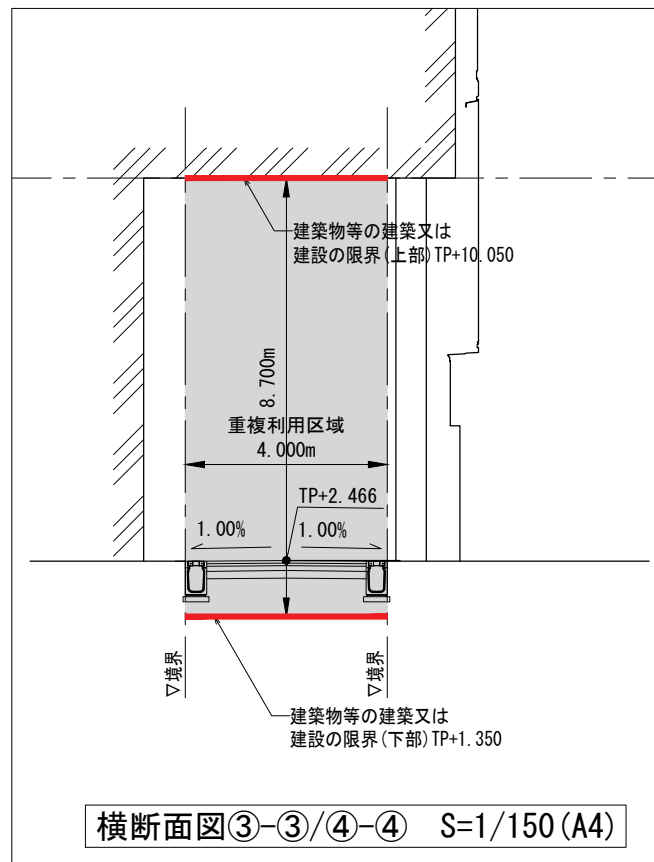
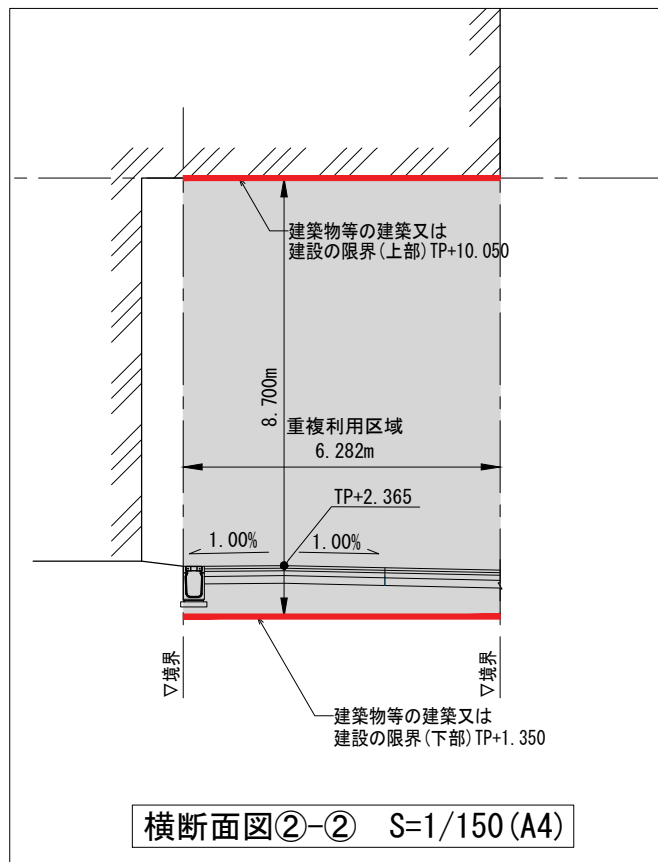


縦断面図①-① S=1/400 (A4)

- 凡例
- 立体的区域
 - 重複利用区域
 - 建築物等の建築又は建設の限界

北九州広域都市計画 旦過地区地区計画の決定（北九州市決定）

計画図2 2/2



凡例

- : 立体的区域
- : 建築物等の建築又は建設の限界