

北九州広域都市計画 区域区分の変更 北九州市決定  
位置図 S=1:25,000



議題第400号-1






番号	即-3
地区名	湯川三丁目地区
面積	0.5 ha
予定用途	住居系
変更理由	既成市街地の編入

番号	即-5
地区名	沼本町四丁目地区
面積	5.8 ha
予定用途	商業系、住居系
変更理由	既成市街地の編入

番号	即-2
地区名	舞ヶ丘一丁目地区
面積	0.9 ha
予定用途	住居系
変更理由	既成市街地の編入

番号	即-4
地区名	津田四丁目地区
面積	1.9 ha
予定用途	商業系
変更理由	既成市街地の編入

凡例

-  市街化区域編入予定箇所
-  モノレール
-  JR
-  市街化区域
-  市街化調整区域

1:25,000



北九州広域都市計画 区域区分の変更 北九州市決定  
総括図 S=1:25,000



議題第400号-2

凡例

- 防火地域
- 準防火地域
- 第一種低層住居専用地域
- 第二種低層住居専用地域
- 第一種中高層住居専用地域
- 第二種中高層住居専用地域
- 第一種住居地域
- 第二種住居地域
- 準住居地域
- 近隣商業地域
- 商業地域
- 準工業地域
- 工業地域
- 工業専用地域
- 市街化区域
- 市街化調整区域

1:25,000





北九州広域都市計画 区域区分の変更【即一2 舞ヶ丘一丁目地区】 北九州市決定  
計画図 S=1:2,500



議題第400号-3

凡例

-  市街化区域
-  市街化調整区域

1:2,500



北九州広域都市計画 区域区分の変更【即一2 舞ヶ丘一丁目地区】 北九州市決定  
新旧対照図 S=1:2,500






議題第400号-4

区域区分変更  
市街化調整区域  
→ 市街化区域(A=0.9ha)

1:2,500

凡例

-  舞ヶ丘一丁目(区域区分変更箇所)
-  市街化区域
-  市街化調整区域



北九州広域都市計画 区域区分の変更【即一3 湯川三丁目地区】 北九州市決定  
計画図 S=1:2,500



議題第400号-5

1:2,500

凡例

- 市街化区域
- 市街化調整区域






北九州広域都市計画 区域区分の変更【即一3 湯川三丁目地区】北九州市決定  
新旧対照図 S=1:2,500

議題第400号-6



区域区分変更  
市街化調整区域  
→ 市街化地域 (A=0.5ha)

1:2,500

- 凡例
-  湯川三丁目(区域区分変更箇所)
  -  市街化区域
  -  市街化調整区域





北九州広域都市計画 区域区分の変更【即一4 津田四丁目地区】 北九州市決定  
計画図 S=1:2,500



議題第400号-7

1:2,500

凡例

-  市街化区域
-  市街化調整区域



北九州広域都市計画 区域区分の変更【即一4 津田四丁目地区】 北九州市決定  
新旧対照図 S=1:2,500






議題第400号-8

区域区分変更  
市街化調整区域  
→ 市街化区域(A=1.9ha)

1:2,500

凡例

-  津田四丁目(区域区分変更箇所)
-  市街化区域
-  市街化調整区域



北九州広域都市計画 区域区分の変更【即一5 沼本町四丁目地区】 北九州市決定  
計画図 S=1:2,500



議題第400号-9

1:2,500

凡例  
市街化区域  
市街化調整区域





北九州広域都市計画 区域区分の変更【即一5 沼本町四丁目地区】 北九州市決定  
新旧対照図 S=1:2,500



議題第400号-10

区域区分変更  
市街化調整区域  
→ 市街化区域 (A=5.8ha)

1:2,500

- 凡例
- 沼本町四丁目
  - 沼本町四丁目(区域区分変更箇所)
  - 市街化区域
  - 市街化調整区域