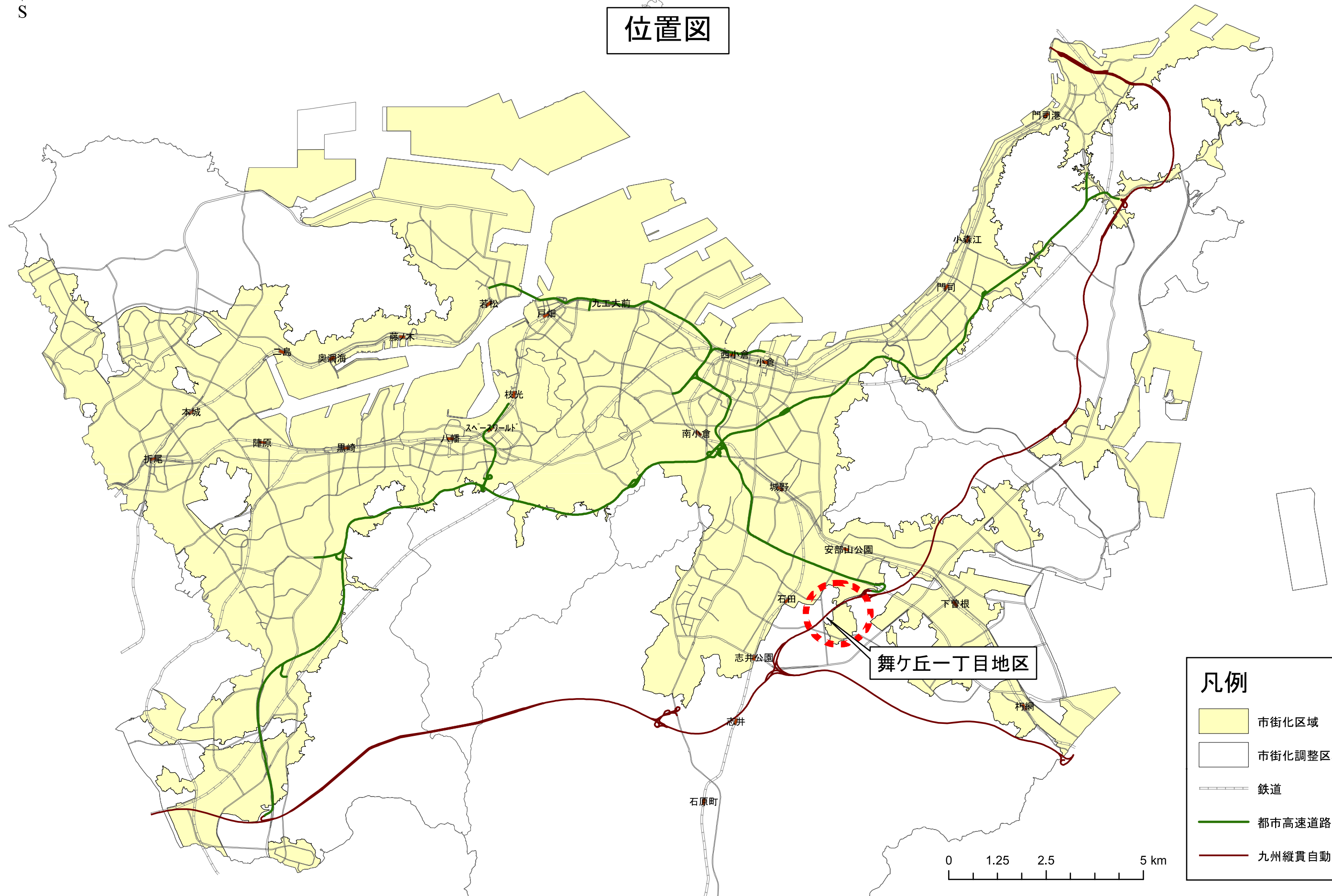


北九州広域都市計画 舞ヶ丘一丁目地区地区計画の決定(北九州市決定)
S = 1/90,000

議題第404号-1

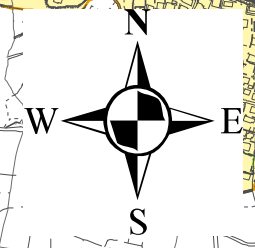
位置図



凡例

- 市街化区域
- 市街化調整区域
- 鉄道
- 都市高速道路
- 九州縦貫自動車道

北九州広域都市計画 舞ヶ丘一丁目地区地区計画の決定(北九州市決定)
S = 1/10,000




総括図

議題第404号-2

- 凡例
- 地区計画区域
 - 第一種低層住居専用地域
 - 第二種低層住居専用地域
 - 第一種中高層住居専用地域
 - 第二種中高層住居専用地域
 - 第一種住居地域
 - 第二種住居地域
 - 準住居地域
 - 近隣商業地域
 - 商業地域
 - 準工業地域
 - 工業地域
 - 工業専用地域
 - 都市計画道路
 - 都市高速鉄道
 - 特別用途地区
 - 都市再生特別地区
 - 高度地区
 - 高度利用地区
 - 防火地域
 - 準防火地域
 - 風致地区
 - 駐車場整備地区
 - 臨港地区
 - 特別緑地保全地区
 - 都市計画公園



北九州広域都市計画 舞ヶ丘一丁目地区地区計画の決定(北九州市決定)
S = 1/2, 500




議題第404号-3

計画図



凡例

 地区計画区域