

三味線の音が今にも聞こえてきそうな路地裏
人・物が交流し、にぎやかな港町

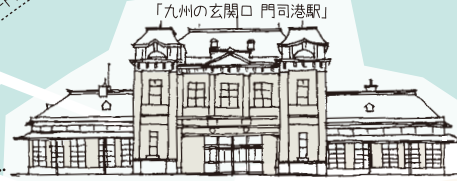
北九州風景街道ルート

■■■■■■ 門司往還

— おすすめさんぽみちルート

昭和4年に『門司税関1号上屋』として西海岸に建設され、門司港の国際ターミナルとして使われていました。

下関へ海路で5分間でシヨートリップ



「九州の玄関口 門司港駅」

まちのおまつり

くすばるおどり
橘原踊 [市指定無形民俗文化財]

門司港地区に古くから伝わる雨乞踊りです。この踊りは本来、地謡と狂言を交互に行うというこの地域では珍しいもので、中世芸能の名残をとどめています。
*10月中旬に奉納



門司区役所 (旧門司市役所) [国登録]

JR門司港駅 (旧門司駅) [国重文指定]

門司郵便ビル

北九州市旧大阪商船 [国登録]

はな橋「ブルーウィングもじ」

プレミアムホテル門司港

港ハウス

建物の間から開門海峡がチラチラ見える

九州鉄道記念館 (旧九州鉄道本社) [国登録]

旧門司三井倶楽部 [国重文指定]

旧門司税関

門司港レトロロ 展示室

門司港と開門海峡が見渡せる

古びた料亭・旅館の跡が清滝界隈にはまだまだ残っています

三宜楼

三宜楼を上げる「三宜楼坂」

錦町検番跡

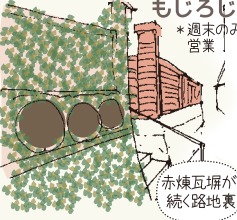
錦町公民館

海峽プラザ

トロッコ列車潮風号 土日祝を中心に運行

門司港レトロロ 中央広場

出光美術館 (門司)




もじろじ *週末のみ営業

赤煉瓦塀が続く路地裏

不動尊

むつみ開門荘の門の横にあるよ

門司港にはかつて堀川とよばれる運河がありました。(昭和初期に埋め立て) 運河に架かっていた鎮西橋の名残です。



[市指定 建造物] 岩田家住宅



中央市場 CHUO MARKET

門司港で一番古い市場



モザイクタイルのカフェー調の建物

※路地を通るときはお静かに!

石の水路も残っています

約1.7km

関門トンネル出入口



料金所の上の歩道橋からみえるぶくのおなかに入っている車



0 100m