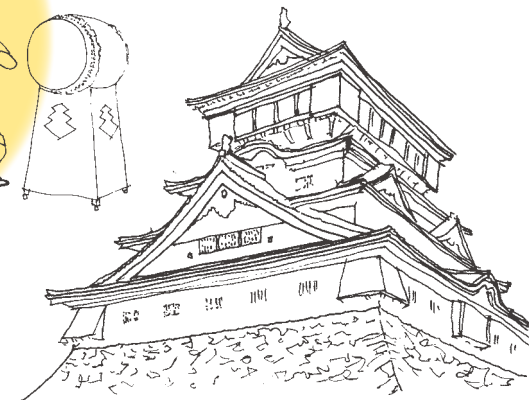




旅人のみなさん  
北九州の風景、暮らし、人々に  
ゆっくり触れてください



ゆっ  
く  
り  
歩  
き  
帖

北九州風景街道



# 北九州風景街道(長崎街道) 推進協議会の 取り組みについて

北九州風景街道が対象とするルートは「北九州おもてなしの“ゆっくりかいどう”」として日本風景街道に登録されています。江戸時代の街道の面影が残る木屋瀬・黒崎・小倉・大里を通る長崎街道や門司往還、大正ロマン漂う門司港レトロを中心にした延長40kmのルートです。北九州風景街道の取り組みを推進するため、平成19年11月に北九州風景街道(長崎街道)推進協議会を設立し、現在は41の団体・機関で構成され、官民協働で活動を行っています。



北九州市の歴史や文化、美しい風景などを保存・継承し、新たな未来への財産を創造・発掘する活動を行っています。

## ゆっくり歩き帖の使い方

北九州風景街道は江戸時代の旧街道をベースにした約40kmのルートです。現在は消失しているところもありますが、歩いて気づく魅力をところどころに発見することができます。ぜひ歩いて風景やそこに暮らす人々に触れてみてください。



← 北九州市内の旧街道沿いには左のようなプレートが道路に埋め込まれています。各区によって色が違います。

\* 小倉～木屋瀬まで

### \* 地図の凡例\*

北九州風景街道ルート

..... 長崎街道      ..... 門司往還

その他街道

..... 中津街道、秋月街道、唐津街道

————— おすすめさんぽみちルート

三味線の音が今にも聞こえてきそうな路地裏  
人・物が交流し、にぎやかな港町

北九州風景街道ルート

■■■■■■ 門司往還

— おすすめさんぽみちルート

昭和4年に『門司税関1号上屋』として西海岸に建設され、門司港の国際ターミナルとして使われていました。

下関へ海路で5分間でシヨートリップ



「九州の玄関口 門司港駅」

\*まちのおまつり\*

くすばるおどり  
橘原踊 [市指定無形民俗文化財]

門司港地区に古くから伝わる雨乞踊りです。この踊りは本来、地謡と狂言を交互に行うというこの地域では珍しいもので、中世芸能の名残をとどめています。  
\*10月中旬に奉納



門司区役所 (旧門司市役所) [国登録]

JR門司港駅 (旧門司駅) [国重文指定]

スタート

門司郵便ビル

北九州市旧大阪商船 [国登録]

はな橋「ブルーウィングもじ」

プレミアムホテル門司港

港ハウス

九州鉄道記念館 (旧九州鉄道本社) [国登録]

旧門司三井倶楽部 [国重文指定]

旧門司税関

門司港レトロロ 展示室

門司港と関門海峡が見渡せる

建物の間から関門海峡がチラチラ見える

清滝

旧0哩標

海峽プラザ

トロッコ列車潮風号 土日祝を中心に運行

門司港レトロロ 中央広場

出光美術館 (門司)

三宜楼

三宜楼を上げる「三宜楼坂」

錦町検番跡

錦町公民館

栄町銀天街

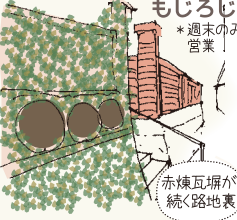
鎮西橋公園

鎮西橋跡

MOJICO ニフオトスポット!

門司電気通信レトロ館

甲宗八幡神社



もじろじ \*週末のみ営業

赤煉瓦塀が続く路地裏

不動尊

むつみ関門荘の門の横にあるよ

門司港にはかつて堀川とよばれる運河がありました。(昭和初期に埋め立て)運河に架かっていた鎮西橋の名残です。



[市指定 建造物]

岩田家住宅



門司港で一番古い市場

門司中央市場

門司市民会館

関門トンネル出入口

関門トンネル

料金所の上の歩道橋からみえるぶくのおなかに入っている車



モザイクタイルのカフェー調の建物

※路地を通るときはお静かに!


石の水路も残っています



平安時代から続く平家由緒の町の名を残し  
九州最北の宿場町から近代産業が集積したまち



細川忠利の浜御殿(御茶屋)があった場所であり、当時の茶の湯の井戸が境内に残っています。また宗門改めが行われた藩政時代には判行寺として経路が行われていました。



安徳天皇を奉じた平家一門が諸地を経て柳ヶ浦(現在の太里)に仮御所を造営したことに由来。



戸上神社の境内には、鈴木商店関連企業と縁の深い「前田組」前田金次郎氏、「池田組」池田源次氏や帝国麦酒が寄進した石碑が残されています。鈴木商店の進出が地元にも影響を与えたことがわかります。

旧大里駅があった場所  
地元ならではの歴史や見所情報を聞くことができるかも！  
\*カフェキヤラーです  
日祝休み 10:00~16:30

大里郷土資料室





なだらかな坂 / 大きな鳥居が見えてくる！

大きな鳥居が目印



大正時代に建てられた九州最初のビール工場として建設されました。煉瓦造の工場群です。醸造棟以外は現在も利用され公開しています。  
\*醸造棟は普段は未公開  
[建物すべて国登録]



現在は廃寺ですが、十三仏や子安大師、水かけ地藏が並んでいます。

満隆寺

風呂の井戸



平家の一や安徳天皇など旅の疲れを癒すために、この水を風呂の用水にしたことに由来します。

北九州風景街道ルート  
●■■■■ 門司往還  
——— おすすめさんぽみちルート



関門海峡の行き交う船をぼーと見たり日暮れのフォトスポット

西生寺 祀

飯野物産株式会社

大里宿 港口石碑

石原宗祐屋敷跡

本陣(御茶屋)跡

御幸通り(明治天皇上陸の地)

明治天皇上陸の碑

重松彦之丞屋敷跡

門司往還

人馬継所跡

協和硝子株式会社

赤煉瓦交流館(倉庫)

門司赤煉瓦プレイス

大里海岸緑地

街道松

門司麦酒煉瓦館(事務所棟)

赤煉瓦写真館(組合棟)

醸造棟

スタート

JR門司駅

約3.2km

国道3号

大里郷土資料室

梅ノ木小路

戸上通り

大里IC

戸上神社 祀

満隆寺

風呂の井戸

風呂の井戸

門司往還

おすすめさんぽみちルート

0 100m

北九州風景街道ルート

■■■■■ 門司往還

——— おすすめさんぽみちルート

0 100m

北九州風景街道ルート

■■■■■ 門司往還

——— おすすめさんぽみちルート

0 100m

北九州風景街道ルート

■■■■■ 門司往還

——— おすすめさんぽみちルート

0 100m

北九州風景街道ルート

■■■■■ 門司往還

——— おすすめさんぽみちルート

0 100m

北九州風景街道ルート

■■■■■ 門司往還

——— おすすめさんぽみちルート

0 100m

北九州風景街道ルート

■■■■■ 門司往還

——— おすすめさんぽみちルート

0 100m

北九州風景街道ルート

■■■■■ 門司往還

——— おすすめさんぽみちルート

0 100m

北九州風景街道ルート

■■■■■ 門司往還

——— おすすめさんぽみちルート

0 100m

北九州風景街道ルート

■■■■■ 門司往還

——— おすすめさんぽみちルート

0 100m

北九州風景街道ルート

■■■■■ 門司往還

——— おすすめさんぽみちルート

0 100m

北九州風景街道ルート

■■■■■ 門司往還

——— おすすめさんぽみちルート

0 100m

北九州風景街道ルート

■■■■■ 門司往還

——— おすすめさんぽみちルート

0 100m

北九州風景街道ルート

■■■■■ 門司往還

——— おすすめさんぽみちルート

0 100m

北九州風景街道ルート

■■■■■ 門司往還

——— おすすめさんぽみちルート

0 100m

北九州風景街道ルート

■■■■■ 門司往還

——— おすすめさんぽみちルート

0 100m

北九州風景街道ルート

■■■■■ 門司往還

——— おすすめさんぽみちルート

0 100m

北九州風景街道ルート

■■■■■ 門司往還

——— おすすめさんぽみちルート

0 100m

北九州風景街道ルート

■■■■■ 門司往還

——— おすすめさんぽみちルート

0 100m

北九州風景街道ルート

■■■■■ 門司往還

——— おすすめさんぽみちルート

0 100m


北九州風景街道ルート

ここ小倉は古くは豊前小倉藩  
細川氏四十万石から小笠原氏十五万石の城下町  
歴史・文学・自然も重なりあうまち

北九州風景街道ルート

- 長崎街道
- 門司往還
- 秋月街道、中津街道、唐津街道
- おすすめさんぽみちルート

「紫川の桜」 高さ約5.5メートルの「修善寺寒桜」と約3mの「しだれ桜」2本を植えたもので「下流から上流にかけて花が咲く時期を少しずつずらして長期間満開を楽しめる工夫をしています。



大門のすぐ北側は海岸でした。その石壁の一部を坂道の下に保存されていて見ることができます。

約2.5km

長崎街道沿いの屋敷跡から発掘された出土品などが展示されています。

長崎街道展示スペース

長崎街道

唐津街道

室町

常盤橋

常盤橋

常盤橋

常盤橋

常盤橋

常盤橋

常盤橋

常盤橋

常盤橋

常盤橋

常盤橋

常盤橋

常盤橋

常盤橋

常盤橋

常盤橋

常盤橋

九州では小倉の常盤橋から測量の第一歩を始めたその記念の碑が設置されています。

伊能忠敬頭彰碑

門司往還

江戸時代の基盤の目の町割が残るまち

道路を利用してイベントなどが開催され、まちづくりに活用されています。

宝来橋

宝来橋

宝来橋

宝来橋

宝来橋

宝来橋

宝来橋

宝来橋

宝来橋

宝来橋

宝来橋

宝来橋

宝来橋

宝来橋

宝来橋

宝来橋

宝来橋

スタート

百貨店の店内に街道！？

京町の地蔵

鍛冶町の地蔵

森鷗外旧居

小倉の地蔵盆 (京町・鍛冶町)

街角にひっそりお地蔵さんがいます。8/24には地蔵盆まつりが行われ、地域の方に親しまれている場所です。

明治32年に森鷗外が小倉に軍医として赴任してきたときの家。小説「鶏」ではこの住宅の様子が描かれています。\*月曜日休館

【市指定 史跡】

「大黒堂」「蛭子堂」「稻荷神社」が1つになって「瑜伽神社」といいます。鳥居が3つあるから「サントリー神社」とも呼ばれる！

小倉の今と昔が一緒に見える場所

『小倉の台所』風情のある市場

マカロニ星人！

\*まちのおまつり\*

小倉の地蔵盆 (京町・鍛冶町)

街角にひっそりお地蔵さんがいます。8/24には地蔵盆まつりが行われ、地域の方に親しまれている場所です。

明治32年に森鷗外が小倉に軍医として赴任してきたときの家。小説「鶏」ではこの住宅の様子が描かれています。\*月曜日休館

【市指定 史跡】

「大黒堂」「蛭子堂」「稻荷神社」が1つになって「瑜伽神社」といいます。鳥居が3つあるから「サントリー神社」とも呼ばれる！

小倉の今と昔が一緒に見える場所

『小倉の台所』風情のある市場

マカロニ星人！

小倉北警察署

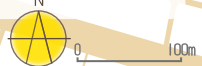
松本清張記念館

北九州市役所

北九州市立図書館

北九州市立図書館

北九州市立図書館



ものづくりを通して、日本の近代化と  
経済を支えてきた八幡  
“世界遺産や近代遺産の残る街”

八幡さんぽみち



旧百三十銀行八幡支店 大正4年に建設された銀行建築  
〔市指定 建造物〕

北九州風景街道ルート

長崎街道

おすすめ  
さんぽみち  
ルート

● 東田第一高炉跡  
東田高炉記念公園

世界文化遺産をはじめ  
博物館などの展示施設が充実

● いのちのたび博物館

東田  
大通り  
公園

● 環境ミュージアム

1901年に  
火入れました  
東田第一高炉跡

〔市指定 史跡〕

高架下の  
東田遊歩道

JR 八幡駅

スタート

戦争中この地に防空壕が築造されました。昭和20年8月8日に米空軍による焼夷弾攻撃で附近一帯は焼野原となり、この防空壕に避難した人々は火煙に包まれ、全員窒息死しました。戦災死者を追悼する慰霊塔を建立しました。



慰霊塔

村野藤吾設計の  
銀行建築

福岡ひびき  
信用金庫

血倉山が  
そびえ立つ

● 小伊藤山公園

● 八幡図書館

北九州市立八幡病院

モニュメントと福岡泉北の  
ラウンドアバウト  
(環状交差点)

レディース  
やはた

● 小伊藤山公園

復興平和  
祈念像

市立八幡病院



豊山八幡神社

菅公御手洗之池

● 豊山公園

東田第一高炉の  
「1901」が見える

大宰府に赴く途中に菅原道真公が池の水に映った我が身を見て「海ならず たたへる水の底までも清き心は月ぞ照らすむ」と詠んだとされる池。



九州鉄道線路跡

● 春の町一丁目公園

\*まちのおまつり\*  
まつり起業祭



明治34年11月18日に  
官営八幡製鐵所が作業  
開始式を挙行了のが始まり。

約3.4km

八幡中央  
商店街

起業祭の時は  
たくさんのお店が  
並びます!

● レイコンプラザ

八幡東  
区役所

● 八幡東消防署

● 大谷球場

新日鐵住金  
大谷体育館



旧九州鉄道尾倉橋梁跡

現在道路になって  
しまった線路↓

明治24年に開通した九州鉄道大蔵線の橋梁〔明治44年廃線〕



厄除けの神様です! 菅原神社  
菅原道真公が大宰府への左遷の途中、山の手の丘に身を隠し逃れたと伝えられる菅原神社。境内には大宰府天満宮の御神木の黒田梅があります。

ロボットをはじめとした最先端産業を営む  
 黒崎は神社仏閣、黒崎祇園山笠など  
 城下町・宿場町の名残があるまち

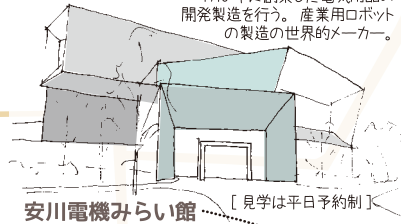
古くから八幡に伝わる歴史的、考古学的な学術資料、郷土資料などが展示されています。随時企画展などの開催もあります。9～18時開館



黒崎歴史ふれあい館

北九州風景街道ルート ■■■■■ 長崎街道  
 おすすめさんぽみちルート

1915年に創業した電気用品の開発製造を行う。産業用ロボットの製造の世界的メーカー。



安川電機みらい館 [見学は平日予約制]

かつてこの地で醸造業を営んでいた名家の跡。



末松商店跡

春は桜の名所。秋の黒崎一夜城も必見!

黒崎城址 [県指定 史跡]

八幡周辺はもちろん、洞海湾を一望できる



田町歴史の径

街道の先に見える夕日は心を和ませます!

東構口跡

海蔵庵

校屋の離れ座敷を復元した読書コーナーが八幡西図書館内にあります

櫻屋旅館跡

**\*放射線状にひろがる黒崎\***

1932(昭和7)年、黒崎駅前土地区画整理事業によって、現在の黒崎駅を中心とした放射線状の区割りができました。アーケードのなかにさらに細い路地の市場があり、歩いて散策することをぜひオススメします!

熊手銀天街には商店の皆さんがつくったかわいい恵比寿様や弁天様などが街行く人を見守っています。



曲里の松並木

[市指定 史跡]  
 松並木は古街道の佇まいの残し風の音を感じる散歩道

乱橋

黒崎ひびしんホール

黒崎祇園山笠の実物が展示しています。

長崎街道

西構口跡

岡田宮

素敵な御朱印も!

熊手

街道の守護神



興玉神

祀善定寺

**\*まちのおまつり\***

カマフウジ ヒユチクギ 火魔封火打釘



春日神社で行われていた秘祭。黒田長政の命により、極秘に執り行われていたとされ、火災を防止するために祈願していた。



納本着色黒田十四騎画像(市指定絵画)


黒崎さんぽみち



0 100m

# 江戸時代の交通の要衝 木屋瀬 旧街道に残る風情のあるまちなみ

放作作家伊馬春部の生家。江戸末期の大きな商家の建物です。開館10時～16時（月曜日、毎月第3木曜日）



【市指定 建造物】  
旧高崎家住宅（伊馬春部生家）

旅の安全を守る猿田彦が祀られています

興玉神社

約2.0km

木屋瀬宿西構口跡  
【市指定 史跡】

市内で唯一残る構口の遺構



## 木屋瀬いろは歌留多

木屋瀬出身の文化人、故岩尾四十三郎氏が入院中にお孫さんにあてた葉書に描いたもの。地区ならではの風物や伝統・伝承などを織り込んだ木屋瀬のいろはを学べる歌留多です。  
\*毎年1月に大会を開催



## 筑前木驛宿場踊七手図



おてんき、ひめじょ、さんばそう、うしろ、みざを、とあみ、やしろべんこ、7つの変手を絵にしています。【木屋瀬中美術部製作】

## \*木屋瀬ボランティアガイド\* [要予約]

豊富な知識と地元ならではの語り口でガイドしていただけます！

- ・史料館案内
- ・町並み案内

木屋瀬記念館  
TEL: 093-619-1149



## \*まちのおまつり\*

こやのせぼんおど  
木屋瀬盆踊り（通称宿場踊）  
【県指定無形民俗文化財】

木屋瀬地区に江戸時代から伝わる踊り。踊手は道中姿を連想させる扮装で、囃子は太鼓と三味線。

\*11月上旬の筑前木屋瀬宿場まつりで披露される。



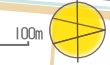
- 町界
- 岡森用水路
- 伝統的建築物（～江戸）
- 伝統的建築物（明治）
- 伝統的建築物（大正）
- 伝統的建築物（昭和初期）

参考図書：長崎街道木屋瀬宿ガイドブック



木屋瀬さんぽみち

おすすめさんぽみちルート



北九州おもてなしの

# “ゆっくりかいどろ”

## 北九州風景街道(長崎街道)推進協議会

[事務局]北九州市役所 都市整備局道路部道路計画課

〒803-8501 北九州市小倉北区内1番1号

TEL:093-582-3888 FAX:093-582-2792

<http://www.city.kitakyushu.lg.jp/kensetu/05600028.html>



令和8年3月発行



江戸時代、海外との交易を許された唯一の街「長崎」から、多くの人、物、そして文化を運ぶ幹線道路。

長崎街道  
曲道の松並木

