八幡西区 癒やしの木屋瀬散策コース

距離/2.8km　時間/37分

START
1 筑豊電気鉄道 木屋瀬駅
0.5km 6分
2 西元寺・須賀神社
0.3km 3分
3 問屋場跡
0.5km 8分
4 永源寺
木造聖観音立像は市指定文化財
0.6km 9分
5 長崎街道木屋瀬宿記念館
江戸時代末期の宿場建築
0.4km 5分
6 旧高崎家住宅（伊馬春部生家）
戦後を代表する著名放送作家の生家
0.2km 2分
7 西構口跡
木屋瀬宿西の出入口
0.3km 4分
GOAL
8 興玉神社



@yontaro073さん

江戸時代、長崎街道の宿場町として栄え、今も残る古く情緒豊かな街並み。当時の旅人たちが歩んだであろう道をたどります。

★距離・時間・地図は目安です。

八幡東区 やはた産業遺産コース

距離/5.1km　時間/64分

START
1 スペースワールド駅
0.5km 6分
2 東田第一高炉跡
日本初の高圧高炉
0.4km 5分
3 長崎街道入口
0.8km 9分
4 竹久夢二旧居跡
数多くの美人画を残した竹久夢二
0.3km4分
5 竹久夢二の文学碑
0.8km 10分
6 くろがね線 宮田山トンネル
八幡製鉄所専用鉄道
2.3km 30分
7 官営八幡製鐵所 旧本事務所眺望スペース
世界遺産を間近で見られる
GOAL

@rulesecondさん



地域が発展してきた足跡＝近代化産業遺産。そして、街の発展とともに活躍した文人の記念碑などを巡ります。

★距離・時間・地図は目安です。

GO!GO!あるくっちゃKitaQを使って

さらに楽しく 北九州市を歩こう！

「GO!GO!あるくっちゃKitaQ」は、ウオーキングや健康づくり活動に役立つスマートフォンアプリです。

歩いた距離などが分かる！

歩数から計算した１日の歩行距離や消費したカロリーなどが分かります。また、登録した人や団体の歩数が、ランキング形式で表示されます。

さまざまな記録が分かるので、目標を立て計画的に歩くことができます！

アプリのダウンロードはこちらから➡ QRコード

「GO!GO!あるくっちゃKitaQ」に関しての問は保健福祉局健康推進課 ☎582・2018へ。

戸畑区 とばたやすらぎ芸術コース

距離/5.4km　時間/69分

START
1 夜宮公園
0.5km 6分
2 旧松本家住宅（西日本工業倶楽部）
0.5km 6分
3 空橋
0.4km 5分
4 戸畑バイパス地下道
可愛い壁画
1.0km 13分
5 中央公園展望台
石造りの展望台
1.3km 22分
6 遊歩道入口
国指定重要文化財
1.7km 17分
7 美術館
丘の上からの眺めも素敵
GOAL

@senri62さん
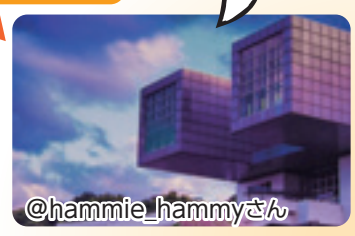
@hammie_hammyさん

@fjmtktyさん

歴史、芸術文化、自然がそろった落ち着いた空間。爽やかな森林の空気を楽しみながら、芸術にふれることができます。

もっと 好きっちゃ北九州で まちの魅力に触れよう！

@airkyonさん

各区のウオーキングコースの中で、アカウントのついている写真は、市公式インスタグラム「好きっちゃ北九州」に掲載されている写真です。「好きっちゃ北九州」ではこの他にも、本市の「魅力」を撮影した写真をご覧になれます。

インスタを利用していない人もこちらからご覧になれます。

QRコード